



# CITTÀ di (Provincia

COMUNE DI AMANTEA		
Anno	Titolo	Cm
2017	I	01
Num. Prot.	Del	
0003261	03/03/2017	

C.A.P.87032 - Tel. 0982/4291-429222- Fax 098

**OGGETTO: AREE PERCORSE DAL FUOCO.  
-PUBBLICAZIONE ALBO PRETORIO E SITO COMUNALE-**

## IL RESPONSABILE DEL SERVIZIO

**VISTA** la Legge 21.11.2000 n° 353 “ Legge quadro in materia di incendi boschivi “ la quale prevede, all’art. 10, comma 2, che i Comuni devono provvedere entro novanta giorni dalla data di approvazione del piano regionale di cui al Comma 1 dell’art. 3, a censire, tramite apposito catasto, i soprassuoli già percorsi dal fuoco nell’ultimo quinquennio;

**RICHIAMATA** la deliberazione della Giunta Comunale n° 270 del 01.10.2007 con la quale si è provveduto ad attivare il catasto delle aree percorse dal fuoco, sulle quali graveranno i divieti e la prescrizioni di cui alla normativa vigente ai sensi della Legge 21.11.2000 n° 353;

**CONSIDERATO** che nel mese di Marzo dell’anno 2’009, si è provveduto a richiedere l’attivazione del servizio SIM ( Sistema Informativo della Montagna) al fine dell’istituzione e aggiornamento degli elenchi delle aree percorse da incendi, giusto, anche i rilievi effettuati dal Corpo Forestale dello Stato,

## AVVISA

Che è pubblicato l’elenco delle aree percorse dal fuoco inviatoci dal Corpo Forestale dello Stato Comando Stazione di Longobardi, pervenuto presso questo ufficio in data 02.03.2017 prot. n° 03206, riferito all’anno 2016, presso l’albo Pretorio del Comune e sul sito internet Comunale, così come disposto dal predetto art. 10 Comma 2 della Legge n° 353/2000.

Chiunque abbia interesse a presentare osservazioni, rilievi e/o controdeduzioni ha facoltà di farlo entro 30 giorni dalla data di pubblicazione del presente avviso.

Amantea li, 03.03.2017

**IL RESPONSABILE DEL SERVIZIO**  
(Geom. Silvio CLEMENTE )



Città di Amantea (Provincia di Cosenza)	
Pubblicazione all'Albo Pretorio	
N° Reg.	130
Dal	03 FEB. 2017
Al	02 APR. 2017



Ministero delle Politiche Agricole

Alimentari e Forestali

CORPO FORESTALE DELLO STATO

Comando Stazione

LONGOBARDI

Longobardi, li 27.12.2016

Prot. - 1194- Pos. 08.01.13

AL COMUNE DI  
AMANTEA

E, p.c.

AL COMANDO PROVINCIALE  
DEL CORPO FORESTALE DELLO STATO  
COSENZA

OGGETTO: **Legge 353/2000 - Catasto aree percorse da Incendio Boschivo -  
Comunicazione eventi.-**

\*\*\*\*\*

Per gli adempimenti di propria competenza, previsti dalla Legge 353/2000, relativi all'aggiornamento del catasto delle aree percorse da incendio boschivi, si trasmettono, a codesto Spettabile Ente, i fogli notizie incendi inerenti agli eventi verificatisi nel proprio territorio.

- 1- Fascicolo territoriale n° 11/2016/7380 - F.N.I. n° 02 - Incendio del 09 Luglio 2016 loc. Coreca in agro di Amantea.
- 2- Fascicolo territoriale n° 19/2016/7380 - F.N.I. n° 09 - Incendio del 13 Agosto 2016 loc. Strittuli - Rindieri - Timpa in agro di Amantea.
- 3- Fascicolo territoriale n° 28/2016/7380 - F.N.I. n° 15- Incendio del 27 Agosto 2016 loc. Coreca in agro di Amantea.
- 4- Fascicolo territoriale n° 32/2016/7380 - F.N.I. n° 10 - Incendio del 14 Agosto 2016 loc. Case Marinella - Fiume Oliva in agro di Amantea.
- 5- Fascicolo territoriale n° 34/2016/7380 - F.N.I. n° 20 - Incendio del 31 Agosto 2016 loc. S. Angelo - Grassullo in agro di Amantea.
- 6- Fascicolo territoriale n° 35/2016/7380 - F.N.I. n° 21 - Incendio del 31 Agosto 2016 loc. S. Procopio in agro di Amantea.
- 7- Fascicolo territoriale n° 37/2016/7380 - F.N.I. n° 19 - Incendio del 12 Agosto 2016 loc. S. Procopio in agro di Amantea.
- 8- Fascicolo territoriale n° 39/2016/7380 - F.N.I. n° 23 - Incendio del 03 Settembre 2016 loc. Fiume Oliva - Carratelle in agro di Amantea.-

COMUNE DI AMANTEA		
Anno	Titolo	Classe
2017	VI	09
Num. Prot.	Del	
0003206	02/03/2017	

IL COMANDANTE LA STAZIONE  
Ispettore Sup. Sr. AVOLIO Sergio



Ministero delle Politiche Agricole Alimentari e Forestali  
Corpo Forestale dello Stato

Fascicolo territoriale n°11/2016/7380 del 09/07/2016 - 17:30					
Ufficio : CFS - Com. Staz. di Longobardi					
Foglio Notizie Incendi N. 02		CNR di riferimento 3		Derivante da emergenza n°	
<b>A - Descrizione dell'evento</b>					
<b>Localizzazione</b>					
Regione	CALABRIA	Provincia	COSENZA		
Comune	AMANTEA	Località	CORECA		
Chi ha dato l'allarme	Avvistatore (EELL)				
<b>Intervento</b>					
	<b>Data</b>	<b>Ora</b>	<b>Direttore operazioni</b>	<b>Da</b>	<b>A</b>
Inizio fuoco	09/07/2016	17:30	VELTRI Antonio	09/07/2016 18:11	10/07/2016 00:09
Segnalazione	09/07/2016	17:54			
Inizio Intervento	09/07/2016	18:11			
Fine Intervento	10/07/2016	00:09			
Inizio Ripresa Evento					
Fine Ripresa Intervento					
Durata Intervento	Ore :5	Minuti :58			
<b>Zona incendio</b>					
Altitudine	FINO A 500 M	Orografia	COLLINA		
Esposizione	Sud Ovest	Vento	BREZZA		
Pendenza	OLTRE AL 50%	Stato vegetazione erbacea	SECCAGINOSA		
Tipo Viabilità	null				
Zona bruciata ultimi anni	0-5 anni	Efficienza Viabilità			
<b>B - Rilievi tecnici</b>					
Punto d'origine dell'incendio		GB Est	2614131		
		GB Nord	4327150		
Luogo inizio incendio	Viabilità				
Strumentazione usata per la perimetrazione	GPS di precisione (submetrica)	Metodo	Mista		
		GPS utilizzato	Garmin		
Classificazione	Volontaria				
<b>C - Danno</b>					
Danno ambientale		Danni beni materiali			
Costo spegnimento					



**Ministero delle Politiche Agricole Alimentari e Forestali**  
Corpo Forestale dello Stato

<b>Provincia</b>	COSENZA		<b>Comun</b>	AMANTEA	
<b>D - Superficie percorsa dal fuoco</b>					
<b>Superficie boscata</b>					
	<b>Categoria vegetazione</b>		<b>Altezza media (m)</b>		<b>Superficie (ha)</b>
1-Boschi larice e cembro					
2-Boschi abete rosso					
3-Boschi abete bianco					
4-Pino silvestre-montano quota inferiore 500m					
5-Pino silvestre-montano quota maggiore 500m					
6-Pino nero quota inferiore 500m					
7-Pino nero quota maggiore 500m					
8-Pinete di pini mediterranei					
9-Altri boschi conifere pure o miste					
10-Faggete (fustaia)					
11-Faggete (ceduo)					
12-Querceti rovere-farnia (fustaia)					
13-Querceti rovere-farnia (ceduo)					
14-Cerrete, boschi farnetto (fustaia)					
15-Cerrete, boschi farnetto (ceduo)					
16-Castagneti (fustaia)					
17-Castagneti (ceduo)					
18-Ostrieti e carpineti (fustaia)					
19-Ostrieti e carpineti (ceduo)					
20-Boschi igrofilli					
21-Altri boschi caducifogli					
22-Leccete (fustaia)					
23-Leccete (ceduo)					
24-Sugherate					
25-Macchia med. Senza età media			1		1.7369
26-Soprassuoli altezza inferiore 3.5m prevalenza latifoglio					
27-Soprassuoli altezza inferiore 3.5m prevalenza conifere					
<b>Totale superficie boscata (ha)</b>					<b>1.7369</b>
<b>Superficie non boscata</b>					
	<b>Categoria vegetazione</b>				<b>Superficie (ha)</b>
A-Seminativo e coltura agraria					
B-Aree verdi urbanizzate					
C-Impianti di frutticoltura					
E-Arboreicoltura da legno					
F-Pascolo					
G-Incolto					
<b>Totale superficie non boscata (ha)</b>					<b>0</b>
<b>Totale superficie percorsa dal fuoco (ha)</b>					<b>1.7369</b>
<b>Superficie boscata-Forma di proprietà</b>					
Stato/Regioni					
Enti Locali					
Privati					
<b>E - Aree protette</b>					
	<b>Denominazione</b>	<b>Tipo</b>	<b>Boscata (ha)</b>	<b>Non boscata (ha)</b>	<b>Totale (ha)</b>





Ministero delle Politiche Agricole Alimentari e Forestali  
Corpo Forestale dello Stato

<b>I - Dati Catastali</b>							
Codice Nazionale	Foglio	Particella	Sub	Allegato	Sviluppo	Superficie in mq	
						Percorsa	Totale
A253	27	00142		0	0	0	0
A253	27	00368		0	0	653	1688
A253	27	00369		0	0	0	0



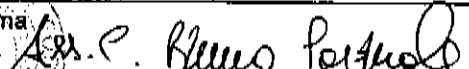
Ministero delle Politiche Agricole Alimentari e Forestali  
Corpo Forestale dello Stato

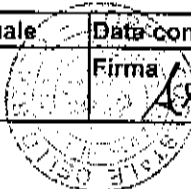
**Note alla sezione**

La lista delle particelle riportate nella sezione viene determinata sulla base della cartografia catastale messa a disposizione dall'Agenzia del Territorio che, alla data di compilazione di questa scheda, nelle zone non interessate da controlli agricoli comunitari, potrebbe non essere ancora aggiornata all'annualità. Pertanto, in taluni casi, l'elenco delle particelle deve essere considerato indicativo e non esaustivo.

In particolare, la base dati cartografica messa a disposizione dall'Agenzia del Territorio viene da quest'ultimo gestita e implementata in via esclusiva; pertanto, in caso di aggiornamenti, frazionamenti e/o variazioni catastali nel frattempo intervenuti nell'NCT eventuali mancate coincidenze dei dati non sono in alcun modo attribuibili al Corpo Forestale dello Stato.

**E - Compilatore**

Nominativo	Ass. C. BRUNO Pasquale	Data compilazione	12/08/2016
		Firma	





Ministero delle Politiche Agricole Alimentari e Forestali  
Corpo Forestale dello Stato

Fascicolo territoriale n°19/2016/7380 del 13/08/2016 - 17:30					
Ufficio : CFS - Com. Staz. di Longobardi					
Foglio Notizie Incendi N. 09		CNR di riferimento 9		Derivante da emergenza n° 117760/2016	
<b>A - Descrizione dell'evento</b>					
<b>Localizzazione</b>					
Regione	CALABRIA	Provincia	COSENZA		
Comune	AMANTEA	Località	Strittur, Rindieri, Timpa		
Chi ha dato l'allarme	Cittadino				
<b>Intervento</b>					
	Data	Ora	Direttore operazioni	Da	A
Inizio fuoco	13/08/2016	17:30	Emilio CRISTOFORO	13/08/2016 22:10	14/08/2016 01:42
Segnalazione	13/08/2016	17:41	BASILE Teodoro	14/08/2016 16:55	14/08/2016 19:30
Inizio Intervento	13/08/2016	22:06	Antonio SEMAFORICO	14/08/2016 15:45	14/08/2016 16:50
Fine Intervento	14/08/2016	19:30			
Inizio Ripresa Evento					
Fine Ripresa Intervento					
Durata Intervento	Ore :21	Minuti :24			
<b>Zona incendio</b>					
Altitudine	FINO A 500 M	Orografia	COLLINA		
Esposizione	Ovest	Vento	MODERATO		
Pendenza	OLTRE AL 50%	Stato vegetazione erbacea	SECCAGINOSA		
Tipo Viabilità	Mista	Efficienza Viabilità	Buona		
Zona bruciata ultimi anni	0-5 anni				
<b>B - Rilievi tecnici</b>					
Punto d'origine dell'incendio		GB Est	2614390		
		GB Nord	4327939		
Luogo inizio incendio	Bosco				
Strumentazione usata per la perimetrazione	GPS di precisione (submetrica)	Metodo	Mista		
		GPS utilizzato	Garmin		
Classificazione	Volontaria				
<b>C - Danno</b>					
Danno ambientale		Danni beni materiali	Altro		
Costo spegnimento					





**Ministero delle Politiche Agricole Alimentari e Forestali**  
Corpo Forestale dello Stato

Provincia	COSENZA	Comun	AMANTEA	
<b>D - Superficie percorsa dal fuoco</b>				
<b>Superficie boscata</b>				
	Categoria vegetazione	Altezza media (m)	Superficie (ha)	
1-Boschi larice e cembro				
2-Boschi abete rosso				
3-Boschi abete bianco				
4-Pino silvestre-montano quota inferiore 500m				
5-Pino silvestre-montano quota maggiore 500m				
6-Pino nero quota inferiore 500m				
7-Pino nero quota maggiore 500m				
8-Pinete di pini mediterranei				
9-Altri boschi conifere pure o miste				
10-Faggete (fustaia)				
11-Faggete (ceduo)				
12-Querceti rovere-farnia (fustaia)		8	4	
13-Querceti rovere-farnia (ceduo)				
14-Cerrete, boschi farnetto (fustala)				
15-Cerrete, boschi farnetto (ceduo)				
16-Castagneti (fustaia)				
17-Castagneti (ceduo)				
18-Ostrieti e carpineti (fustaia)				
19-Ostrieti e carpineti (ceduo)				
20-Boschi igrofilli				
21-Altri boschi caducifogli				
22-Leccete (fustaia)				
23-Leccete (ceduo)				
24-Sugherete				
25-Macchia med. Senza età modia		1	35.7335	
26-Soprassuoli altezza inferiore 3.5m prevalenza latifoglie				
27-Soprassuoli altezza inferiore 3.5m prevalenza conifere				
<b>Totale superficie boscata (ha)</b>			<b>39.7335</b>	
<b>Superficie non boscata</b>				
	Categoria vegetazione	Superficie (ha)		
A-Seminativo e coltura agraria				
B-Aree verdi urbanizzate				
C-Impianti di frutticoltura		4.4063		
E-Arboricoltura da legno				
F-Pascolo				
G-Incolto				
<b>Totale superficie non boscata (ha)</b>			<b>4.4063</b>	
<b>Totale superficie percorsa dal fuoco (ha)</b>			<b>44.1398</b>	
<b>Superficie boscata-Forma di proprietà</b>				
Stato/Regioni				
Enti Locali				
Privati				
<b>E - Aree protette</b>				
Denominazione	Tipo	Boscata (ha)	Non boscata (ha)	Totale (ha)





Ministero delle Politiche Agricole Alimentari e Forestali  
Corpo Forestale dello Stato

Codice Nazionale	Foglio	Particella	Sub	Allegato	Sviluppo	Superficie in mq	
						Percorsa	Totale
A253	24	00103		0	0	2	10699
A253	24	00126		0	0	0	0
A253	24	00127		0	0	0	0
A253	24	00133		0	0	0	0
A253	24	00134		0	0	0	0
A253	24	00135		0	0	0	0
A253	24	00136		0	0	0	0
A253	24	00137		0	0	616	616
A253	24	00138		0	0	0	0
A253	24	00139		0	0	0	0
A253	24	00140		0	0	0	0
A253	24	00141		0	0	159	159
A253	24	00142		0	0	0	0
A253	24	00143		0	0	0	0
A253	24	00144		0	0	248	1833
A253	24	00151		0	0	1410	1783
A253	24	00152		0	0	3527	3908
A253	24	00159		0	0	0	0
A253	24	00160		0	0	0	0
A253	24	00163		0	0	0	0
A253	24	00164		0	0	0	0
A253	24	00165		0	0	0	0
A253	24	00166		0	0	0	0
A253	24	00168		0	0	0	0
A253	24	00169		0	0	0	0
A253	24	00170		0	0	1082	5991
A253	24	00189		0	0	1596	1596
A253	24	00279		0	0	0	0
A253	24	00280		0	0	0	0
A253	24	00283		0	0	0	0
A253	24	00290		0	0	0	0
A253	24	00482		0	0	3	2734
A253	24	X0008		0	0	0	0
A253	27	00007		0	0	0	0
A253	27	00013		0	0	0	0
A253	27	00019		0	0	0	0



Ministero delle Politiche Agricole Alimentari e Forestali  
Corpo Forestale dello Stato

I - Dati Catastali							
Codice Nazionale	Foglio	Particella	Sub	Allegato	Sviluppo	Superficie in mq	
						Percorsa	Totale
A253	27	00020		0	0	0	0
A253	27	00021		0	0	0	0
A253	27	00022		0	0	0	0
A253	27	00023		0	0	0	0
A253	27	00024		0	0	0	0
A253	27	00066		0	0	0	0
A253	27	00080		0	0	0	0
A253	27	00096		0	0	0	0
A253	27	00097		0	0	0	0
A253	27	00098		0	0	7516	8967
A253	27	00100		0	0	0	0
A253	27	00101		0	0	563	1876
A253	27	00124		0	0	0	0
A253	27	00129		0	0	0	0
A253	27	00137		0	0	0	0
A253	27	00140		0	0	0	0
A253	27	00153		0	0	2	7609
A253	27	00155		0	0	812	4973
A253	27	00156		0	0	292	4599
A253	27	00311		0	0	171	4091
A253	27	00313		0	0	0	0
A253	27	00314		0	0	0	0
A253	27	00315		0	0	0	0
A253	27	00350		0	0	0	0
A253	27	00351		0	0	0	0
A253	27	00352		0	0	0	0
A253	27	00357		0	0	0	0
A253	27	00569		0	0	45	2372
A253	28	00003		0	0	0	0
A253	28	00007		0	0	2	430
A253	28	00017		0	0	0	0
A253	28	00018		0	0	0	0
A253	28	00019		0	0	0	0
A253	28	00020		0	0	0	0
A253	28	00022		0	0	0	0
A253	28	00023		0	0	0	0



Ministero delle Politiche Agricole Alimentari e Forestali  
Corpo Forestale dello Stato

I - Dati Catastali							
Codice Nazionale	Foglio	Particella	Sub	Allegato	Sviluppo	Superficie in mq	
						Percorsa	Totale
A253	28	00028		0	0	0	0
A253	28	00029		0	0	0	0
A253	28	00030		0	0	0	0
A253	28	00031		0	0	0	0
A253	28	00032		0	0	0	0
A253	28	00034		0	0	101	7939
A253	28	00037		0	0	0	0
A253	28	00038		0	0	14786	22266
A253	28	00042		0	0	0	0
A253	28	00043		0	0	0	0
A253	28	00044		0	0	10483	10483
A253	28	00049		0	0	5387	5814
A253	28	00050		0	0	1412	2211
A253	28	00053		0	0	0	0
A253	28	00054		0	0	10961	12489
A253	28	00079		0	0	4866	13106
A253	28	00184		0	0	150	8055
A253	28	00229		0	0	7252	18975
A253	28	00235		0	0	1121	7398
I108	25	00187		0	0	189	277
I108	25	00293		0	0	0	1947
I108	25	00300		0	0	599	1635



**Ministero delle Politiche Agricole Alimentari e Forestali**  
**Corpo Forestale dello Stato**


**Note alla sezione**

La lista delle particelle riportate nella sezione viene determinata sulla base della cartografia catastale messa a disposizione dall'Agenzia del Territorio che, alla data di compilazione di questa scheda, nelle zone non interessate da controlli agricoli comunitari, potrebbe non essere ancora aggiornata all'annualità. Pertanto, in taluni casi, l'elenco delle particelle deve essere considerato indicativo e non esaustivo.

In particolare, la base dati cartografica messa a disposizione dall'Agenzia del Territorio viene da quest'ultimo gestita e implementata in via esclusiva; pertanto, in caso di aggiornamenti, frazionamenti e/o variazioni catastali nel frattempo intervenuti nell'NCT eventuali mancate coincidenza dei dati non sono in alcun modo attribuibili al Corpo Forestale dello Stato.

**E - Compilatore**

Nominativo	Isp. Sup. S. AVOLIO Sergio	Data compilazione	29/08/2016
		Firma	





Ministero delle Politiche Agricole Alimentari e Forestali  
Corpo Forestale dello Stato

**Fascicolo territoriale n°28/2016/7380 del 27/08/2016 - 06:31**

Ufficio : CFS - Com. Staz. di Longobardi

Foglio Notizie Incendi N. 15

CNR di riferimento 14

Derivante da emergenza n° 119634/2016

**A - Descrizione dell'evento**

**Localizzazione**

Regione	CALABRIA	Provincia	COSENZA
Comune	AMANTEA	Località	Coreca
Chi ha dato l'allarme	Cittadino		

**Intervento**

	Data	Ora	Direttore operazioni	Da	A
Inizio fuoco	27/08/2016	06:31	AVOLIO Sergio	27/08/2016 07:30	27/08/2016 10:30
Segnalazione	27/08/2016	06:31			
Inizio Intervento	27/08/2016	06:35			
Fine Intervento	27/08/2016	10:30			
Inizio Ripresa Evento					
Fine Ripresa Intervento					
Durata intervento	Ore :3	Minuti :55			

**Zona incendio**

Altitudine	FINO A 500 M	Orografia	COLLINA
Esposizione	Ovest	Vento	BREZZA
Pendenza	OLTRE AL 50%	Stato vegetazione erbacea	SECCAGINOSA
Tipo Viabilità	Carrabile	Efficienza Viabilità	Buona
Zona bruciata ultimi anni	0-5 anni		

**B - Rilievi tecnici**

Punto d'origine dell'incendio		GB Est	2613869
		GB Nord	4327708
Luogo inizio incendio	Viabilità		
Strumentazione usata per la perimetrazione	GPS di precisione (submetrica)	Metodo	Mista
		GPS utilizzato	Garmin
Classificazione	Volontaria		

**C - Danno**

Danno ambientale		Danni beni materiali	
Costo spegnimento			



**Ministero delle Politiche Agricole Alimentari e Forestali**  
Corpo Forestale dello Stato

Provincia	COSENZA	Comun	AMANTEA	
<b>D - Superficie percorsa dal fuoco</b>				
<b>Superficie boscata</b>				
	Categoria vegetazione	Altezza media (m)	Superficie (ha)	
1-Boschi larice e cembro				
2-Boschi abete rosso				
3-Boschi abete bianco				
4-Pino silvestre-montano quota inferiore 500m				
5-Pino silvestre-montano quota maggiore 500m				
6-Pino nero quota inferiore 500m				
7-Pino nero quota maggiore 500m				
8-Pinete di pini mediterranei				
9-Altri boschi conifere pure o miste				
10-Faggete (fustaia)				
11-Faggete (ceduo)				
12-Querceti rovere-farnia (fustaia)				
13-Querceti rovere-farnia (ceduo)				
14-Cerrete, boschi farnetto (fustaia)				
15-Cerrete, boschi farnetto (ceduo)				
16-Castagneti (fustaia)				
17-Castagneti (ceduo)				
18-Ostrieti e carpineti (fustala)				
19-Ostrieti e carpineti (ceduo)				
20-Boschi Igrofili				
21-Altri boschi caducifogli				
22-Leccete (fustala)				
23-Leccete (ceduo)				
24-Sugherete				
25-Macchia med. Senza età media			1.5361	
26-Soprassuoli altezza inferiore 3.5m prevalenza latifoglie				
27-Soprassuoli altezza inferiore 3.5m prevalenza conifere				
<b>Totale superficie boscata (ha)</b>			<b>1.5361</b>	
<b>Superficie non boscata</b>				
	Categoria vegetazione	Superficie (ha)		
A-Seminativo e coltura agraria				
B-Aree verdi urbanizzate				
C-Impianti di frutticoltura				
E-Arboricoltura da legno				
F-Pascolo				
G-Incolto				
<b>Totale superficie non boscata (ha)</b>			<b>0</b>	
<b>Totale superficie percorsa dal fuoco (ha)</b>			<b>1.5361</b>	
<b>Superficie boscata-Forma di proprietà</b>				
Stato/Regioni				
Enti Locali				
Privati				
<b>E - Aree protette</b>				
Denominazione	Tipo	Boscata (ha)	Non boscata (ha)	Totale (ha)







Ministero delle Politiche Agricole Alimentari e Forestali  
Corpo Forestale dello Stato

<b>I - Dati Catastali</b>							
Codice Nazionale	Foglio	Particella	Sub	Allegato	Sviluppo	Superficie in mq	
						Percorsa	Totale
A253	27	00048		0	0	1990	2087
A253	27	00082		0	0	252	1660
A253	27	00442		0	0	0	0
A253	27	00446		0	0	0	0
A253	27	00448		0	0	0	0
A253	27	00449		0	0	0	0
A253	27	00450		0	0	0	0



Ministero delle Politiche Agricole Alimentari e Forestali  
Corpo Forestale dello Stato

**Note alla sezione**


La lista delle particelle riportate nella sezione viene determinata sulla base della cartografia catastale messa a disposizione dall'Agenzia del Territorio che, alla data di compilazione di questa scheda, nelle zone non interessate da controlli agricoli comunitari, potrebbe non essere ancora aggiornata all'annualità. Pertanto, in taluni casi, l'elenco delle particelle deve essere considerato indicativo e non esaustivo.

In particolare, la base dati cartografica messa a disposizione dall'Agenzia del Territorio viene da quest'ultimo gestita e implementata in via esclusiva; pertanto, in caso di aggiornamenti, frazionamenti e/o variazioni catastali nel frattempo intervenuti nell'NCT eventuali mancate coincidenze dei dati non sono in alcun modo attribuibili al Corpo Forestale dello Stato.

**E - Compilatore**

Nominativo	Isp.Sup. Sc. AVOLIO Sergio	Data compilazione	30/08/2016
------------	----------------------------	-------------------	------------

Firma





Ministero delle Politiche Agricole Alimentari e Forestali  
Corpo Forestale dello Stato

**Fascicolo territoriale n°32/2016/7380 del 14/08/2016 - 06:00**

Ufficio : CFS - Com. Staz. di Longobardi

Foglio Notizie Incendi N. 10

CNR di riferimento 9

Derivante da emergenza n°

**A - Descrizione dell'evento**

**Localizzazione**

Regione	CALABRIA	Provincia	COSENZA
Comune	AMANTEA	Località	Csa Marinella Fiume Oliva
Chi ha dato l'allarme	Cittadino		

**Intervento**

	Data	Ora	Direttore operazioni	Da	A
Inizio fuoco	14/08/2016	06:00	ANTONIO SEMAFORO	14/08/2016 09:15	14/08/2016 15:40
Segnalazione	14/08/2016	07:26			
Inizio Intervento	14/08/2016	09:15			
Fine Intervento	14/08/2016	15:40			
Inizio Ripresa Evento					
Fine Ripresa Intervento					
Durata Intervento	Ore :6	Minuti :25			

**Zona incendio**

Altitudine	FINO A 500 M	Orografia	COLLINA
Esposizione	Sud	Vento	BREZZA
Pendenza	DAL 20% AL 50%	Stato vegetazione erbacea	SECCAGINOSA
Tipo Viabilità	Carrabile	Efficienza Viabilità	Buona
Zona bruciata ultimi anni	0-5 anni		

**B - Rilievi tecnici**

Punto d'origine dell'incendio		GB Est	2615138
		GB Nord	4326589
Luogo inizio incendio	Incolto		
Strumentazione usata per la perimetrazione	GPS di precisione (submetrica)	Metodo	Mista
		GPS utilizzato	Garmin
Classificazione	Volontaria		

**C - Danno**

Danno ambientale		Danni beni materiali	
Costo spegnimento			



**Ministero delle Politiche Agricole Alimentari e Forestali**  
**Corpo Forestale dello Stato**

<b>Provincia</b>	COSENZA	<b>Comun</b>	AMANTEA	
<b>D - Superficie percorsa dal fuoco</b>				
<b>Superficie boscata</b>				
	<b>Categoria vegetazione</b>	<b>Altezza media (m)</b>	<b>Superficie (ha)</b>	
1-Boschi larice e cembro				
2-Boschi abete rosso				
3-Boschi abete bianco				
4-Pino silvestre-montano quota inferiore 500m				
5-Pino silvestre-montano quota maggiore 500m				
6-Pino nero quota inferiore 500m				
7-Pino nero quota maggiore 500m				
8-Pinete di pini mediterranei				
9-Altri boschi conifere pure o miste				
10-Faggete (fustala)				
11-Faggete (ceduo)				
12-Querceti rovere-farnia (fustaia)				
13-Querceti rovere-farnia (ceduo)				
14-Cerrete, boschi farnetto (fustala)				
15-Cerrete, boschi farnetto (ceduo)				
16-Castagneti (fustaia)				
17-Castagneti (ceduo)				
18-Ostrieti e carpineti (fustaia)				
19-Ostrieti e carpineti (ceduo)				
20-Boschi igrofilii				
21-Altri boschi caducifogli				
22-Leccete (fustaia)				
23-Leccete (ceduo)				
24-Sugherete				
25-Macchia med. Senza età media			14.5999	
26-Soprasuoli altezza inferiore 3.5m prevalenza latifoglie				
27-Soprasuoli altezza inferiore 3.5m prevalenza conifere				
<b>Totale superficie boscata (ha)</b>			<b>14.5999</b>	
<b>Superficie non boscata</b>				
	<b>Categoria vegetazione</b>		<b>Superficie (ha)</b>	
A-Seminativo e coltura agraria				
B-Aree verdi urbanizzate				
C-Implanti di frutticoltura				
E-Arbicoltura da legno				
F-Pascolo				
G-Incolto				
<b>Totale superficie non boscata (ha)</b>			<b>0</b>	
<b>Totale superficie percorsa dal fuoco (ha)</b>			<b>14.5999</b>	
<b>Superficie boscata-Forma di proprietà</b>				
Stato/Regioni				
Enti Locali				
Privati				
<b>E - Aree protette</b>				
<b>Denominazione</b>	<b>Tipo</b>	<b>Boscata (ha)</b>	<b>Non boscata (ha)</b>	<b>Totale (ha)</b>





Ministero delle Politiche Agricole Alimentari e Forestali  
Corpo Forestale dello Stato

I - Dati Catastali							
Codice Nazionale	Foglio	Particella	Sub	Allegato	Sviluppo	Superficie in mq	
						Percorsa	Totale
A253	30	00035		0	0	0	0
A253	30	00036		0	0	0	0
A253	30	00037		0	0	0	0
A253	30	00051		0	0	0	0
A253	30	00052		0	0	0	0
A253	30	00053		0	0	0	0
A253	30	00054		0	0	0	0
A253	30	00055		0	0	133	3103
A253	30	00062		0	0	6257	11662
A253	30	00064		0	0	12780	16392
A253	30	00065		0	0	0	0
A253	30	00066		0	0	0	0
A253	30	00067		0	0	0	0
A253	30	00075		0	0	0	0
A253	30	00099		0	0	0	0
A253	30	00100		0	0	0	0
A253	30	00101		0	0	0	0
A253	30	00102		0	0	0	0
A253	30	00113		0	0	0	0
A253	30	00127		0	0	0	0
A253	30	00128		0	0	0	0
A253	30	00142		0	0	236	2425
A253	30	00143		0	0	3	2127
A253	30	00234		0	0	1662	3177
A253	30	00235		0	0	99	5588
A253	30	00286		0	0	2497	3238
A253	30	00298		0	0	77	2116




Ministero delle Politiche Agricole Alimentari e Forestali  
Corpo Forestale dello Stato


**Note alla sezione**

La lista delle particelle riportate nella sezione viene determinata sulla base della cartografia catastale messa a disposizione dall'Agenzia del Territorio che, alla data di compilazione di questa scheda, nelle zone non interessate da controlli agricoli comunitari, potrebbe non essere ancora aggiornata all'annualità. Pertanto, in taluni casi, l'elenco delle particelle deve essere considerato indicativo e non esaustivo.

In particolare, la base dati cartografica messa a disposizione dall'Agenzia del Territorio viene da quest'ultimo gestita e implementata in via esclusiva; pertanto, in caso di aggiornamenti, frazionamenti e/o variazioni catastali nel frattempo intervenuti nell'NCT eventuali mancate coincidenze dei dati non sono in alcun modo attribuibili al Corpo Forestale dello Stato.

**E - Compilatore**

Nominativo	Isp. Sup. S. AVOLIO Sergio	Data-compilazione	30/08/2016
		Firma	







Ministero delle Politiche Agricole Alimentari e Forestali  
Corpo Forestale dello Stato

Fascicolo territoriale n°34/2016/7380 del 31/08/2016 - 15:00					
Ufficio : CFS - Com. Staz. di Longobardi					
Foglio Notizio Incendi N. 20		CNR di riferimento 19		Derivante da emergenza n° 120413/2016	
<b>A - Descrizione dell'evento</b>					
<b>Localizzazione</b>					
Regione	CALABRIA	Provincia	COSENZA		
Comune	AMANTEA	Località	S. Angelo Grassullo		
Chi ha dato l'allarme	Cittadino				
<b>Intervento</b>					
	Data	Ora	Direttore operazioni	Da	A
Inizio fuoco	31/08/2016	15:00	ANTONIO SEMAFORO	31/08/2016 16:00	31/08/2016 16:30
Segnalazione	31/08/2016	15:40	Veitri Antonio	31/08/2016 16:30	31/08/2016 18:30
Inizio intervento	31/08/2016	16:00			
Fine intervento	31/08/2016	18:30			
Inizio Ripresa Evento					
Fine Ripresa Intervento					
Durata intervento	Ore :2	Minuti :30			
<b>Zona incendio</b>					
Altitudine	FINO A 500 M	Orografia	COLLINA		
Esposizione	Nord Ovest	Vento	BREZZA		
Pendenza	DAL 20% AL 50%	Stato vegetazione erbacea	SECCAGINOSA		
Tipo Viabilità	Carrabile	Efficienza Viabilità	Buona		
Zona bruciata ultimi anni	0-5 anni				
<b>B - Rilievi tecnici</b>					
Punto d'origine dell'incendio		GB Est	2613539		
		GB Nord	4331432		
Luogo inizio incendio	Viabilità				
Strumentazione usata per la perimetrazione	GPS di precisione (submetrica)	Metodo	Mista		
		GPS utilizzato			
Classificazione	Volontaria				
<b>C - Danno</b>					
Danno ambientale		Danni beni materiali			
Costo spegnimento					



Ministero delle Politiche Agricole Alimentari e Forestali  
Corpo Forestale dello Stato

<b>Provincia</b>	COSENZA		<b>Comun</b>	AMANTEA	
<b>D - Superficie percorsa dal fuoco</b>					
<b>Superficie boscata</b>					
Categoria vegetazione		Altezza media (m)		Superficie (ha)	
1-Boschi larice e cembro					
2-Boschi abete rosso					
3-Boschi abete bianco					
4-Pino silvestre-montano quota inferiore 500m					
5-Pino silvestre-montano quota maggiore 500m					
6-Pino nero quota inferiore 500m					
7-Pino nero quota maggiore 500m					
8-Pinete di pini mediterranei					
9-Altri boschi conifere pure o miste					
10-Faggete (fustata)					
11-Faggete (ceduo)					
12-Querceti rovere-farnia (fustata)					
13-Querceti rovere-farnia (ceduo)					
14-Cerrete, boschi farnetto (fustata)					
15-Cerrete, boschi farnetto (ceduo)					
16-Castagneti (fustata)					
17-Castagneti (ceduo)					
18-Ostrieti e carpineti (fustata)					
19-Ostrieti e carpineti (ceduo)					
20-Boschi igrofilii					
21-Altri boschi caducifogli					
22-Leccete (fustata)					
23-Leccete (ceduo)					
24-Sugherete					
25-Macchia med. Senza età media		2.5		0.7398	
26-Soprasuoli altezza inferiore 3.5m prevalenza latifoglie					
27-Soprasuoli altezza inferiore 3.5m prevalenza conifere					
<b>Totale superficie boscata (ha)</b>				<b>0.7398</b>	
<b>Superficie non boscata</b>					
Categoria vegetazione				Superficie (ha)	
A-Seminativo e coltura agraria					
B-Aree verdi urbanizzate					
C-Implanti di frutticoltura					
E-Arboricoltura da legno					
F-Pascolo					
G-Incolto					
<b>Totale superficie non boscata (ha)</b>				<b>0</b>	
<b>Totale superficie percorsa dal fuoco (ha)</b>				<b>0.7398</b>	
<b>Superficie boscata-Forma di proprietà</b>					
Stato/Regioni					
Enti Locali					
Privati					
<b>E - Aree protette</b>					
Denominazione	Tipo	Boscata (ha)	Non boscata (ha)	Totale (ha)	





Ministero delle Politiche Agricole Alimentari e Forestali  
Corpo Forestale dello Stato

I - Dati Catastali							
Codice Nazionale	Foglio	Particella	Sub	Allegato	Sviluppo	Superficie in mq	
						Percorsa	Totale
A253	14	00061		0	0	0	0
A253	14	00062		0	0	0	0
A253	14	00647		0	0	160	708
A253	14	00867		0	0	0	0
A253	14	00868		0	0	0	0
A253	14	00869		0	0	0	0
A253	14	00870		0	0	0	0
A253	14	00871		0	0	0	0




Ministero delle Politiche Agricole Alimentari e Forestali  
Corpo Forestale dello Stato


**Note alla sezione**

La lista delle particelle riportate nella sezione viene determinata sulla base della cartografia catastale messa a disposizione dall'Agenzia del Territorio che, alla data di compilazione di questa scheda, nelle zone non interessate da controlli agricoli comunitari, potrebbe non essere ancora aggiornata all'annualità. Pertanto, in taluni casi, l'elenco delle particelle deve essere considerato indicativo e non esaustivo.

In particolare, la base dati cartografica messa a disposizione dall'Agenzia del Territorio viene da quest'ultimo gestita e implementata in via esclusiva; pertanto, in caso di aggiornamenti, frazionamenti e/o variazioni catastali nel frattempo intervenuti nell'NCT eventuali mancate coincidenze dei dati non sono in alcun modo attribuibili al Corpo Forestale dello Stato.

**E - Compilatore**

Nominativo	Isp.Sup. Sc. AVOLIO Sergio	Data compilazione	07/09/2016
		Firma	



Ministero delle Politiche Agricole Alimentari e Forestali  
Corpo Forestale dello Stato

Fascicolo territoriale n°35/2016/7380 del 31/08/2016 - 14:53

Ufficio : CFS - Com. Staz. di Longobardi

Foglio Notizie Incendi N. 21

CNR di riferimento 20

Derivante da emergenza n° 120416/2016

**A - Descrizione dell'evento****Localizzazione**

Regione	CALABRIA	Provincia	COSENZA
Comune	AMANTEA	Località	San Procopio Cozzo
Chi ha dato l'allarme	Cittadino		

**Intervento**

	Data	Ora	Direttore operazioni	Da	A
Inizio fuoco	31/08/2016	14:53	ANTONIO SEMAFORO	31/08/2016 15:35	31/08/2016 21:50
Segnalazione	31/08/2016	14:54			
Inizio Intervento	31/08/2016	15:35			
Fine Intervento	31/08/2016	21:50			
Inizio Ripresa Evento					
Fine Ripresa Intervento					
Durata Intervento	Ore :6	Minuti :15			

**Zona incendio**

Altitudine	FINO A 500 M	Orografia	COLLINA
Esposizione	Ovest	Vento	BREZZA
Pendenza	OLTRE AL 50%	Stato vegetazione	SECCAGINOSA
Tipo Viabilità	Carrabile	erbacea	
Zona bruciata ultimi anni	0-5 anni	Efficienza Viabilità	Buona

**B - Rilievi tecnici**

Punto d'origine dell'incendio		GB Est	2613579
		GB Nord	4330235
Luogo inizio incendio	Viabilità		
Strumentazione usata per la perimetrazione	GPS di precisione (submetrica)	Metodo	Miste
		GPS utilizzato	Garmin

**Classificazione****C - Danno**

Danno ambientale		Danni beni materiali	
Costo spegnimento			



Ministero delle Politiche Agricole Alimentari e Forestali  
Corpo Forestale dello Stato

<b>Provincia</b>	COSENZA	<b>Comun</b>	AMANTEA	
<b>D - Superficie percorsa dal fuoco</b>				
<b>Superficie boscata</b>				
	<b>Categoria vegetazione</b>	<b>Altezza media (m)</b>	<b>Superficie (ha)</b>	
1-Boschi larice e cembro				
2-Boschi abete rosso				
3-Boschi abete bianco				
4-Pino silvestre-montano quota inferiore 500m				
5-Pino silvestre-montano quota maggiore 500m				
6-Pino nero quota inferiore 500m				
7-Pino nero quota maggiore 500m				
8-Pinete di pini mediterranei				
9-Altri boschi conifere pure o miste				
10-Faggete (fustaia)				
11-Faggete (ceduo)				
12-Querceti rovere-farnia (fustaia)				
13-Querceti rovere-farnia (ceduo)				
14-Cerrete, boschi farnetto (fustaia)				
15-Cerrete, boschi farnetto (ceduo)				
16-Castagneti (fustaia)				
17-Castagneti (ceduo)				
18-Ostietti e carpineti (fustaia)				
19-Ostietti e carpineti (ceduo)				
20-Boschi igrofili				
21-Altri boschi caducifogli				
22-Leccete (fustaia)				
23-Leccete (ceduo)				
24-Sugherete				
25-Macchia med. Senza età media		1,5	4,157	
26-Soprassuoli altezza inferiore 3,5m prevalenza latifoglie				
27-Soprassuoli altezza inferiore 3,5m prevalenza conifere				
<b>Totale superficie boscata (ha)</b>			<b>4,157</b>	
<b>Superficie non boscata</b>				
	<b>Categoria vegetazione</b>	<b>Superficie (ha)</b>		
A-Seminativo e coltura agraria				
B-Aree verdi urbanizzate				
C-Impianti di frutticoltura				
E-Arboricoltura da legno				
F-Pascolo				
G-Incolto				
<b>Totale superficie non boscata (ha)</b>			<b>0</b>	
<b>Totale superficie percorsa dal fuoco (ha)</b>			<b>4,157</b>	
<b>Superficie boscata-Forma di proprietà</b>				
Stato/Regioni				
Enti Locali				
Privati				
<b>E - Aree protette</b>				
<b>Denominazione</b>	<b>Tipo</b>	<b>Boscata (ha)</b>	<b>Non boscata (ha)</b>	<b>Totale (ha)</b>







Ministero delle Politiche Agricole Alimentari e Forestali  
Corpo Forestale dello Stato

I - Dati Catastali							
Codice Nazionale	Foglio	Particella	Sub	Allegato	Sviluppo	Superficie in mq	
						Percorsa	Totale
A253	18	00050		0	0	0	0
A253	18	00051		0	0	0	0
A253	18	00052		0	0	0	0
A253	18	00096		0	0	3494	8545
A253	18	00097		0	0	1366	1388
A253	18	00260		0	0	0	0
A253	18	00262		0	0	0	0
A253	18	00263		0	0	0	0
A253	18	00264		0	0	0	0
A253	18	00296		0	0	0	0
A253	18	00331		0	0	0	0
A253	18	00570		0	0	0	0
A253	18	00814		0	0	0	0



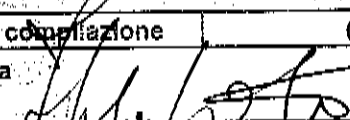
Ministero delle Politiche Agricole Alimentari e Forestali  
Corpo Forestale dello Stato

### Note alla sezione

La lista delle particelle riportate nella sezione viene determinata sulle base della cartografia catastale messa a disposizione dall'Agenzia del Territorio che, alla data di compilazione di questa scheda, nelle zone non interessate da controlli agricoli comunitari, potrebbe non essere ancora aggiornata all'annualità. Pertanto, in taluni casi, l'elenco delle particelle deve essere considerato indicativo e non esaustivo.

In particolare, la base dati cartografica messa a disposizione dall'Agenzia del Territorio viene da quest'ultimo gestita e implementata in via esclusiva; pertanto, in caso di aggiornamenti, frazionamenti e/o variazioni catastali nel frattempo intervenuti nell'NCT eventuali mancate coincidenza dei dati non sono in alcun modo attribuibili al Corpo Forestale dello Stato.

### E - Compilatore

Nominativo	Isp. Sup. S. AVOLIO Sergio	Data compilazione	06/09/2016
		Firma	



Ministero delle Politiche Agricole Alimentari e Forestali  
Corpo Forestale dello Stato

Fascicolo territoriale n°37/2016/7380 del 12/08/2016 - 13:00

Ufficio : CFS - Com. Staz. di Longobardi

Foglio Notizie Incendi N. 19

CNR di riferimento 18

Derivante da emergenza n°

**A - Descrizione dell'evento**

**Localizzazione**

Regione	CALABRIA	Provincia	COSENZA
Comune	AMANTEA	Località	SAN PROCOPIO C.
Chi ha dato l'allarme	Cittadino		

**Intervento**

	Data	Ora	Direttore operazioni	Da	A
Inizio fuoco	12/08/2016	13:00	DOS V.F. 341	12/08/2016 15:40	12/08/2016 18:31
Segnalazione	12/08/2016	13:30	VELTRI Antonio	12/08/2016 14:28	12/08/2016 15:36
Inizio Intervento	12/08/2016	14:28			
Fine Intervento	12/08/2016	18:48			
Inizio Ripresa Evento					
Fine Ripresa Intervento					
Durata intervento	Ore :4	Minuti :20			

**Zona incendio**

Altitudine	FINO A 500 M	Orografia	COLLINA
Esposizione	Nord Ovest	Vento	BREZZA
Pendenza	OLTRE AL 50%	Stato vegetazione	SECCAGINOSA
Tipo Viabilità	Carrabile	erbacea	
Zona bruciata ultimi anni	0-5 anni	Efficienza Viabilità	Buona

**B - Rilievi tecnici**

Punto d'origine dell'incendio		GB Est	2614004
		GB Nord	4330178
Luogo inizio incendio	Viabilità		
Strumentazione usata per la perimetrazione	GPS di precisione (submetrica)	Metodo	Mista
		GPS utilizzato	Garmin
Classificazione	Volontaria		

**C - Danno**

Danno ambientale		Danni beni materiali	
Costo spegnimento			



**Ministero delle Politiche Agricole Alimentari e Forestali**  
**Corpo Forestale dello Stato**

Provincia	COSENZA	Comun	AMANTEA	
<b>D - Superficie percorsa dai fuoco</b>				
<b>Superficie boscata</b>				
	Categoria vegetazione	Altezza media (m)	Superficie (ha)	
1-Boschi larice e combro				
2-Boschi abete rosso				
3-Boschi abete bianco				
4-Pino silvestre-montano quota inferiore 500m				
5-Pino silvestre-montano quota maggiore 500m				
6-Pino nero quota inferiore 500m				
7-Pino nero quota maggiore 500m				
8-Pinete di pini mediterranei				
9-Altri boschi conifere pure o miste				
10-Faggete (fustala)				
11-Faggete (ceduo)				
12-Querceti rovere-farnia (fustaia)		6	1.2	
13-Querceti rovere-farnia (ceduo)				
14-Cerrete, boschi farnetto (fustala)				
15-Cerrete, boschi farnetto (ceduo)				
16-Castagneti (fustaia)				
17-Castagneti (ceduo)				
18-Ostrieti e carpineti (fustaia)				
19-Ostrieti e carpineti (ceduo)				
20-Boschi Igrofili				
21-Altri boschi caducifogli				
22-Leccete (fustala)				
23-Leccete (ceduo)				
24-Sugherete				
25-Macchia med. Senza età media		3.5	1.7783	
26-Soprassuoli altezza inferiore 3.5m prevalenza latifoglie				
27-Soprassuoli altezza inferiore 3.5m prevalenza conifere				
<b>Totale superficie boscata (ha)</b>			<b>2.9783</b>	
<b>Superficie non boscata</b>				
	Categoria vegetazione	Superficie (ha)		
A-Seminativo e coltura agraria				
B-Aree verdi urbanizzate				
C-Impianti di frutticoltura				
E-Arbicoltura da legno				
F-Pascolo				
G-Incolto				
<b>Totale superficie non boscata (ha)</b>			<b>0</b>	
<b>Totale superficie percorsa dai fuoco (ha)</b>			<b>2.9783</b>	
<b>Superficie boscata-Forma di proprietà</b>				
Stato/Regioni				
Enti Locali				
Privati				
<b>E - Aree protette</b>				
Denominazione	Tipo	Boscata (ha)	Non boscata (ha)	Totale (ha)



Ministero delle Politiche Agricole Alimentari e Forestali  
Corpo Forestale dello Stato

<b>F - Personale intervenuto</b>			
Totale intervenuti	3	Di cui personale CFS	0
Totale infortunati	0	Totale deceduti	0
<b>G - Unità Operative intervenute</b>			
Tipologia	Numero	Ore Impiego	Tipo acqua
Modulo AIB <3,5t	1	4.2	Dolce
Elicottero regionale	1	1	Salata
<b>H - Parametri tecnici incendio</b>			
Tipo Incendio	Radente e di chioma		
Altezza media percepita di fiamma (m)	2.5	Altezza massima percepita di fiamma (m)	6
<b>Note aggiuntive</b>			



Ministero delle Politiche Agricole Alimentari e Forestali  
Corpo Forestale dello Stato

I - Dati Catastali							
Codice Nazionale	Foglio	Particella	Sub	Allegato	Sviluppo	Superficie in mq	
						Percorsa	Totale
A253	18	00119		0	0	5343	29058
A253	18	00124		0	0	0	0
A253	18	00125		0	0	0	0
A253	18	00126		0	0	0	0
A253	18	00127		0	0	0	0
A253	18	01045		0	0	0	0
A253	18	01046		0	0	0	0
A253	18	01047		0	0	0	0
A253	18	01055		0	0	0	0
A253	18	01060		0	0	0	0
A253	18	01061		0	0	0	0
A253	18	01062		0	0	0	0
A253	18	01063		0	0	0	0



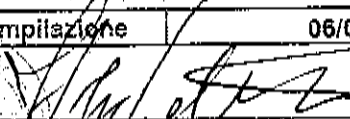
Ministero delle Politiche Agricole Alimentari e Forestali  
Corpo Forestale dello Stato

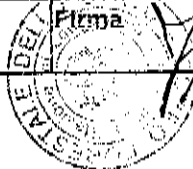
**Note alla sezione**

La lista delle particelle riportate nella sezione viene determinata sulla base della cartografia catastale messa a disposizione dall'Agenzia del Territorio che, alla data di compilazione di questa scheda, nelle zone non interessate da controlli agricoli comunitari, potrebbe non essere ancora aggiornata all'annualità. Pertanto, in taluni casi, l'elenco delle particelle deve essere considerato indicativo e non esaustivo.

In particolare, la base dati cartografica messa a disposizione dall'Agenzia del Territorio viene da quest'ultimo gestita e implementata in via esclusiva; pertanto, in caso di aggiornamenti, frazionamenti e/o variazioni catastali nel frattempo intervenuti nell'NCT eventuali mancate coincidenze dei dati non sono in alcun modo attribuibili al Corpo Forestale dello Stato.

**E - Compilatore**

Nominativo	Isp. Sup. S. AVOLIO Sergio	Data compilazione	06/09/2016
		Firma	





Ministero delle Politiche Agricole Alimentari e Forestali  
Corpo Forestale dello Stato

Fascicolo territoriale n°39/2016/7380 del 03/09/2016 - 19:00					
Ufficio : CFS - Com. Staz. di Longobardi					
Foglio Notizie Incendi N. 23		CNR di riferimento 22		Derivante da emergenza n°	
<b>A - Descrizione dell'evento</b>					
<b>Localizzazione</b>					
Regione	CALABRIA	Provincia	COSENZA		
Comune	AMANTEA	Località	FIUME OLIVA CARRATELLE		
Chi ha dato l'allarme	Cittadino				
<b>Intervento</b>					
	Data	Ora	Direttore operazioni	Da	A
Inizio fuoco	03/09/2016	19:00	VELTRI Antonio	03/09/2016 20:00	04/09/2016 02:30
Segnalazione	03/09/2016	19:20			
Inizio intervento	03/09/2016	20:00			
Fine intervento	04/09/2016	02:30			
Inizio Ripresa Evento					
Fine Ripresa Intervento					
Durata intervento	Ore :6	Minuti :30			
<b>Zona incendio</b>					
Altitudine	FINO A 500 M	Orografia	COLLINA		
Esposizione	Nord Ovest	Vento	BREZZA		
Pendenza	OLTRE AL 50%	Stato vegetazione	SECCAGINOSA		
Tipo Viabilità	Mista	erbacea			
Zona bruciata ultimi anni	0-5 anni	Efficienza Viabilità	Buona		
<b>B - Rilievi tecnici</b>					
Punto d'origine dell'incendio		GB Est	2616024		
		GB Nord	4326363		
Luogo inizio incendio	Bosco				
Strumentazione usata per la perimetrazione	GPS di precisione (submetrica)	Metodo	Mista		
		GPS utilizzato	Garmin		
Classificazione	Volontaria				
<b>C - Danno</b>					
Danno ambientale		Danni beni materiali			
Costo spegnimento					





Ministero delle Politiche Agricole Alimentari e Forestali  
Corpo Forestale dello Stato

<b>Provincia</b>	COSENZA		<b>Comun</b>	AMANTEA	
<b>D - Superficie percorsa dal fuoco</b>					
<b>Superficie boscata</b>					
Categoria vegetazione		Altezza media (m)		Superficie (ha)	
1-Boschi larice e cembro					
2-Boschi abete rosso					
3-Boschi abete bianco					
4-Pino silvestre-montano quota inferiore 500m					
5-Pino silvestre-montano quota maggiore 500m					
6-Pino nero quota inferiore 500m					
7-Pino nero quota maggiore 500m					
8-Pinete di pini mediterranei					
9-Altri boschi conifere pure o miste					
10-Faggete (fustala)					
11-Faggete (ceduo)					
12-Querceti rovere-farnia (fustala)					
13-Querceti rovere-farnia (ceduo)					
14-Cerrete, boschi farnetto (fustala)					
15-Cerrete, boschi farnetto (ceduo)					
16-Castagneti (fustala)					
17-Castagneti (ceduo)					
18-Ostrieti e carpineti (fustala)					
19-Ostrieti e carpineti (ceduo)					
20-Boschi igrofilii					
21-Altri boschi caducifogli					
22-Laccete (fustala)					
23-Laccete (ceduo)					
24-Sugherete					
25-Macchia med. Senza età media		1		3.8723	
26-Soprassuoli altezza inferiore 3.5m prevalenza latifoglie					
27-Soprassuoli altezza inferiore 3.5m prevalenza conifere					
<b>Totale superficie boscata (ha)</b>				<b>3.8723</b>	
<b>Superficie non boscata</b>					
Categoria vegetazione				Superficie (ha)	
A-Seminativo e coltura agraria					
B-Aree verdi urbanizzate					
C-Impianti di frutticoltura					
E-Arboricoltura da legno					
F-Pascolo					
G-Incolto					
<b>Totale superficie non boscata (ha)</b>				<b>0</b>	
<b>Totale superficie percorsa dal fuoco (ha)</b>				<b>3.8723</b>	
<b>Superficie boscata-Forma di proprietà</b>					
Stato/Regioni					
Enti Locali					
Privati					
<b>E - Aree protette</b>					
Denominazione	Tipo	Boscata (ha)	Non boscata (ha)	Totale (ha)	





Ministero delle Politiche Agricole Alimentari e Forestali  
Corpo Forestale dello Stato

I - Dati Catastali							
Codice Nazionale	Foglio	Particella	Sub	Allegato	Sviluppo	Superficie in mq	
						Percorsa	Totale
A253	32	00015		0	0	2507	4829
A253	32	00016		0	0	5308	5818
A253	32	00042		0	0	176	9550
A253	32	00043		0	0	0	0
A253	32	00044		0	0	0	0
A253	32	00058		0	0	0	0
A253	32	00059		0	0	2678	2678
A253	32	00060		0	0	0	0
A253	32	00076		0	0	0	0
A253	32	00077		0	0	429	1313
A253	32	00078		0	0	0	0
A253	32	00079		0	0	6572	6681
A253	32	00130		0	0	0	0
A253	32	00135		0	0	807	849
A253	32	00174		0	0	7	1724
A253	32	00227		0	0	207	449
A253	32	00260		0	0	349	863
A253	32	00261		0	0	846	2132



Ministero delle Politiche Agricole Alimentari e Forestali  
Corpo Forestale dello Stato

**Note alla sezione**

La lista delle particelle riportate nella sezione viene determinata sulla base della cartografia catastale messa a disposizione dall'Agenzia del Territorio che, alla data di compilazione di questa scheda, nelle zone non interessate da controlli agricoli comunitari, potrebbe non essere ancora aggiornata all'annualità. Pertanto, in taluni casi, l'elenco delle particelle deve essere considerato indicativo e non esaustivo.

In particolare, la base dati cartografica messa a disposizione dall'Agenzia del Territorio viene da quest'ultimo gestita e implementata in via esclusiva; pertanto, in caso di aggiornamenti, frazionamenti e/o variazioni catastali nel frattempo intervenuti nell'NCT eventuali mancate coincidenze dei dati non sono in alcun modo attribuibili al Corpo Forestale dello Stato.

**E - Compilatore**

Nominativo	Isp.Sup. Sc. AVOLIO Sergio	Data compilazione	08/09/2016
		Firma	