

**CITTA' DI AMANTEA**  
(Provincia di Cosenza)

**COPIA DI DELIBERAZIONE DELLA GIUNTA COMUNALE**

N. 15 del Reg.	Oggetto: Deliberazione del Centro Abitato ai sensi dell'art. 4 del D.Lgs. 30 aprile 1992 n. 285 " Nuovo codice della strada" e successive modifiche ed integrazioni
Data 08.02.2019	

L'anno Duemiladiciannove il giorno 08 del mese di FEBBRAIO alle ore 17,10 nella sala delle adunanze del Comune suddetto, convocata con appositi avvisi, si è riunita la Giunta Comunale con la presenza dei Signori:

		Presenti	Assenti
1)	PIZZINO Mario	SI	
2)	IANNI PALARCHIO Andrea	SI	
3)	FERRARO Luca	SI	
4)	GIUSTA Rocco	SI	
5)	VELTRI Concetta	SI	
6)	CICCIA Caterina	SI	
Totale		06	

Assume la Presidenza il Sindaco Dott. Mario PIZZINO e constatato che i presenti sono in numero legale dichiara aperta la seduta;

Partecipa alla riunione Il Vice Segretario Generale Dott. Gaetano VIGLIATORE;

**LA GIUNTA COMUNALE**

**VISTA** la proposta di deliberazione come predisposta dall'uff. *Sindaco Assessore Urbanistica* avente ad oggetto: *Deliberazione del Centro Abitato ai sensi dell'art. 4 del D.Lgs. 30 aprile 1992 n. 285 " Nuovo codice della strada" e successive modifiche ed integrazioni*

**RITENUTA** la proposta in parola rispondente alle esigenze dell'Ente e quindi meritevole di approvazione;

**DATO ATTO** dell'avvenuta acquisizione:

- a) Del parere favorevole, in ordine alla regolarità tecnica, espresso dal Responsabile del Servizio ai sensi dell'art. 49 comma 1 del D.Lgs. 18.08.2000, n° 267 ( T.U.F.L.) e successive modificazioni;
- b) NON HA RIFLESSI DIRETTI/INDIRETTI sulla situazione economico finanziaria o sul patrimonio dell'Ente;

**CON VOTI UNANIMI ESPRESSI NELLA FORMA DI LEGGE**

**DELIBERA**

**1. APPROVARE**, come approva, la proposta di deliberazione come predisposta dall'Uff. *Sindaco Assessore Urbanistica* avente ad oggetto: *Deliberazione del Centro Abitato ai sensi dell'art. 4 del D.Lgs. 30 aprile 1992 n. 285 " Nuovo codice della strada" e successive modifiche ed integrazioni*

**2. ALLEGARE** alla presente deliberazione la proposta di cui trattasi per formarne parte integrale e sostanziale;

Stante l'urgenza di provvedere;

Sulla proposta del Presidente;

**Inoltre**

Stante l'urgenza si vota per la Immediata esecutività del presente verbale e si ottiene la unanimità dei voti;

**DELIBERA**

**Rendere la presente immediatamente esecutiva**

**La presente deliberazione viene rimessa:**

All'Ufficio proponente ed agli altri uffici interessati, per i provvedimenti di rispettiva competenza.

Ai capigruppo consiliari viene data informativa dell'avvenuta adozione del presente atto ai sensi dell'art. 125 (TUEL).



# CITTA DI AMANTEA

## (Provincia di Cosenza)

### PROPOSTA DI DELIBERAZIONE DELLA GIUNTA COMUNALE

**OGGETTO:** Delimitazione del centro abitato ai sensi dell'art. 4 del D.Lgs. 30 aprile 1992 n. 285 "Nuovo codice della strada" e successive modifiche ed integrazioni

**Proponente:** SINDACO e ASSESSORE ALL'URBANISTICA

Si propone, l'adozione della deliberazione in oggetto.

MARIO PIZZINO - Luca Ferraro

Data **- 8 FEB. 2019**

**Pareri dei Responsabili dei Servizi Interessati**  
- ai sensi degli artt. 49, comma 1, come modificato dall'art. 3 del D.Lgs. 174/2012, e 147 bis, comma 1 del D.Lgs.267/2000

Il sottoscritto Responsabile dell'Area Urbanistica - Manutentivo Demanio ai sensi degli artt. 49, comma 1, come modificato dall'art. 3 del D.Lgs. 174/2012, e 147 bis, comma 1 del D.Lgs.267/2000 **ESPRIME PARERE FAVOREVOLE** sulla proposta di deliberazione attestante la regolarità e correttezza dell'azione amministrativa.

Attesta, per l'effetto, con la sottoscrizione e con ogni conseguenza, la regolarità e correttezza dell'azione amministrativa essendo stati correttamente valutati i presupposti di fatto e di diritto, il rispetto delle regole anticorruzione, il rispetto delle norme sulla privacy, che consentono all'organo deliberante di approvare il presente provvedimento.

Amantea li **- 8 FEB. 2019**  
Il responsabile di Settore Urbanistica  
*Silvio Clemente*

**PARERE DEL RESPONSABILE DI RAGIONERIA**  
ai sensi degli artt. 49, comma 1, come modificato dall'art. 3 del D.Lgs. 174/2012, e 147 bis, comma 1 del D.Lgs.267/2000

Il sottoscritto Responsabile dell'Area Economico Finanziaria, ai sensi degli artt. 49, comma 1, come modificato dall'art. 3 del D.Lgs. 174/2012, e 147 bis, comma 1 del D.Lgs.267/2000

Vista la proposta in oggetto attesta che:

HA RIFLESSI DIRETTI/INDIRETTI sulla situazione economico finanziaria o sul patrimonio dell'Ente ed esprime PARERE FAVOREVOLE sulla regolarità contabile

NON HA RIFLESSI DIRETTI/INDIRETTI sulla situazione economica finanziaria o sul patrimonio dell'Ente.

NON NECESSITA del visto di copertura finanziaria in quanto il presente atto non comporta spese a carico del bilancio comunale.

Amantea li **- 8 FEB. 2019**  
Il responsabile del procedimento

Intervento ..... Capitolo ..... / PEG  
Bilancio Corrente Esercizio -  
Competenza Residui

Si da atto che la copertura finanziaria è assicurata dallo stanziamento sopra individuato che presenta la situazione contabile come da prospetto a fianco.

- somma stanziata .....  
- variaz. In aumento.....  
- variaz. In diminuzione.....  
- somme già impegnate.....  
- somma disponibile.....  
Data .....  
Il Responsabile: Dr. Gaetano Vigliaturo

Data e ora della seduta ..... Determinazione dell'organo deliberante


*08.02.2019 ore 11.10*

PIZZINO	IANNI PALARCHIO	VELTRI	FERRARO	CICCIA	GIUSTA
<i>[Signature]</i>	<i>[Signature]</i>	<i>[Signature]</i>	<i>[Signature]</i>	<i>[Signature]</i>	<i>[Signature]</i>

Deliberazione n° <b>15</b>	Presenti n° <b>6</b>	Voti Favorevoli n° <b>6</b>	Voti Contrari n° <b>0</b>	Astenuti n° <b>0</b>
Imm. Esecutiva <b>X</b>	Capigruppo	Prefettura		

Rimettere copia a:

1)	
2)	
3)	



Il Segretario Generale  
(Avv. Carmela CHIELLINO)

*12 FEB. 2019*  
*[Signature]*



## LA GIUNTA MUNICIPALE

### PREMESSO CHE:

- **PREMESSO CHE:**
- l'art.4 del D.Lgs.30 aprile 1992, n.285 "Nuovo codice della Strada" che sancisce: ai fini della disciplina della circolazione stradale, il Comune, provvede con Deliberazione della Giunta Comunale alla delimitazione del centro abitato;
- il centro abitato è così definito dal punto 8 dell'art. 3 del Nuovo Codice della Strada, come un "insieme di edifici, delimitato lungo le vie di accesso dagli appositi segnali di inizio e fine". Per insieme di edifici si intende un raggruppamento continuo, ancorché intervallato da strade, piazze, giardini e simili costituito da non meno di venticinque fabbricati e da aree di uso pubblico con accessi veicolari o pedonali sulla strada;
- che la delimitazione del centro abitato, ai sensi dell'art. 5, comma 3, del regolamento di attuazione del nuovo codice della strada, così come modificato dal decreto del Presidente della Repubblica n. 4610/1996, individua l'ambito territoriale in cui è necessaria, da parte dell'utente della strada, una particolare cautela nella guida, nonché i limiti territoriali di applicazione delle diverse discipline previste dal codice e dal regolamento all'interno e all'esterno del centro abitato, e quindi i confini territoriali di competenza e di responsabilità tra i comuni e gli altri enti proprietari di strade;

### DATO ATTO CHE:

- con proposta di deliberazione n. 291 del 15/12/2011 della Giunta Comunale con oggetto "Delimitazione centro abitato sulla SS 18 "tirrenica inferiore" ai sensi dell'art. 4 del dlgs 30/04/1992, n. 285 del nuovo codice della strada: rettifica delibera g.m. n. 175 del 25/11/2005 questo Comune provvedeva a delimitare il proprio centro abitato;
- **EVIDENZIATO:**
- la Circolare Ministeriale del 29 dicembre 1997 no 6709/97, stabilisce che: "la delimitazione del centro abitato deve essere effettuata in funzione della situazione edificatoria esistente o in costruzione, e non di quella ipotizzata dagli strumenti urbanistici";
- la Deliberazione di delimitazione del centro abitato deve essere trasmessa in triplice copia, a mezzo raccomandata A/R, agli enti proprietari delle strade che interessano il territorio comunale;
- nella Deliberazione di delimitazione del centro abitato devono essere indicate le denominazioni dei centri abitati nonché le chilometriche di ingresso e di uscita dagli abitati per le strade statali, regionali o provinciali, così da stabilire un riferimento per la redazione dei Verbali di Constatazione o Consegna di tali strade;
- un verbale di constatazione dei limiti del centro abitato, in analogia al verbale di consegna della strada previsto dall'art. 4, comma 6, del regolamento di attuazione del nuovo Codice della Strada, così come modificato dal decreto del Presidente della Repubblica n. 610/1996, sarà comunque redatto anche per i tratti di strade statali, regionali o provinciali, attraversanti centri abitati, con popolazione inferiore a diecimila abitanti, al fine di disciplinare i rapporti tra ente proprietario della strada e comune;
- **RITENUTO:**
- che, in considerazione dell'espansione edilizia avvenuta negli ultimi anni e registrata nell'adottato Piano Strutturale Comunale, si rende necessario aggiornare ulteriormente la perimetrazione del Centro Abitato nei tratti in località Marina di Amantea interessate dal

passaggio della strada SS18;

- che occorre giungere ad una corretta definizione delle varie competenze tra Comune ed altri enti proprietari delle strade;
- che a seguito di accordo con il Dipartimento ANAS di competenza, si è rilevata la necessità di ridefinire una nuova perimetrazione, nonché adeguare la misurazione delle chilometriche, nel territorio comunale attraversato dalla Statale N. 18 in conformità alla definizione di centro abitato di cui all'art. 3 comma 8 del citato D.lgs. 285 del 1992;
- DATO ATTO che sui criteri premessi, l'Ufficio Tecnico ha predisposto la presente proposta di adeguamento di delimitazione del perimetro del centro abitato evidenziandola su idonea cartografia, che viene sottoposta all'esame della Giunta Comunale;
- VISTI gli elaborati grafici, redatti dal Responsabile dell'UTC e relativi alla delimitazione del perimetro di centro abitato in conformità dell'art. 3 del D.Lgs. 30 aprile 1992 n. 285, e costituiti dalle seguenti tavole con riportata l'individuazione del tratto del territorio comunale rispetto alla SS18:
  - Planimetria centro abitato Amantea Marina NORD – Scala 1 : 12.000
  - Planimetria centro abitato Amantea Marina SUD – Scala 1 : 12.000
  - Documentazione fotografica centro abitato Amantea Marina NORD con ubicazione punti di vista –
  - Documentazione fotografica centro abitato Amantea Marina SUD con ubicazione punti di vista –
- CONSTATATO:
  - che la delimitazione del centro abitato ha molteplici riflessi sia in ordine alla classificazione delle strade che alla regolamentazione della circolazione;
  - che detti documenti specificano le progressive chilometriche di inizio e fine delle strade di accesso al centro abitato individuato ai sensi dell'art. 3 del Codice della Strada;
  - che in relazione al disposto dell'art. 2 comma 7 codice della strada il centro abitato oggetto di delimitazione ha popolazione inferiore ai 10.000 abitanti;
- RITENUTO necessario provvedere all'approvazione della nuova delimitazione del centro abitato, così come previsto dal D.lgs. 30 Aprile 1992, n. 285 e s.m.i.;
- VISTI:
  - gli artt. 3 e 4 del D.lg. 285 del 1992;
  - il Regolamento di esecuzione e di attuazione del Codice della Strada, D.P.R. 495 del 1992;
  - la circolare ministeriale 29.12.97 n. 6709197 "Direttive in ordine alla individuazione dei tratti di strade statali, regionali e provinciali all'interno dei centri abitati;
- ACQUISITI il parere favorevole sotto il profilo della regolarità tecnica del Responsabile Area Tecnica;
- VERIFICATO che l'adottanda deliberazione non comporta oneri finanziari per l'amministrazione comunale;

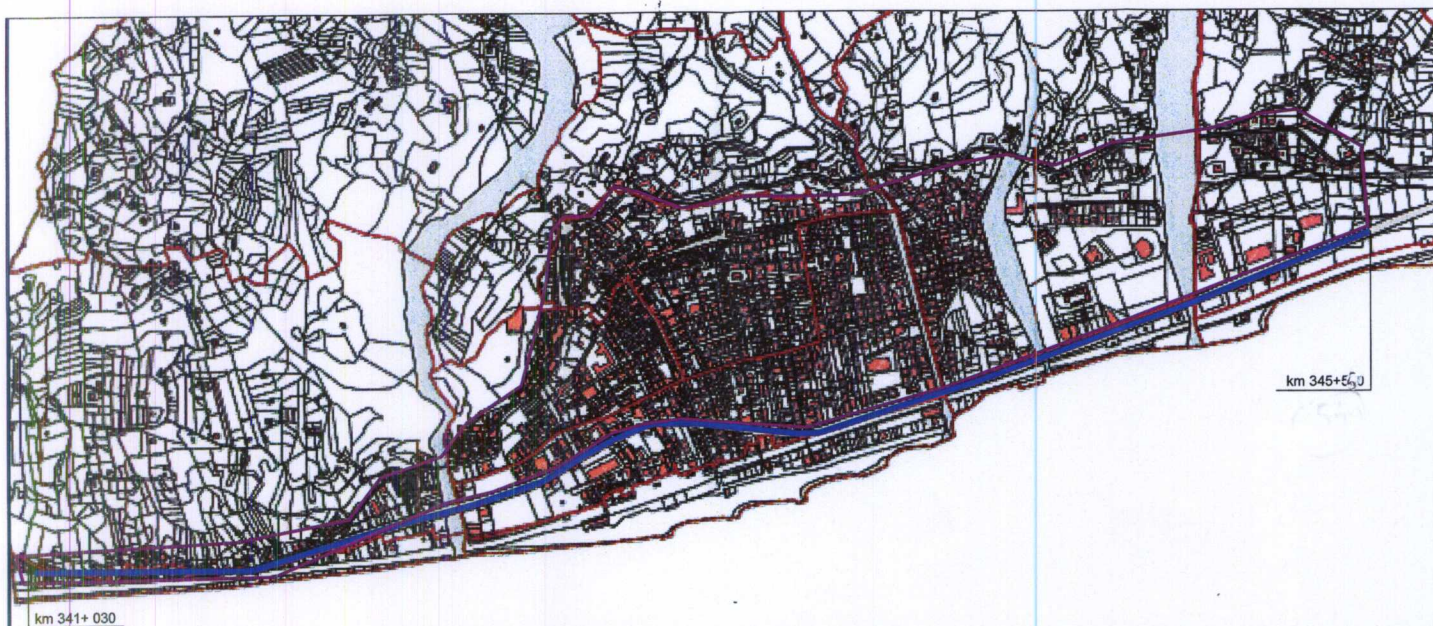
## **DELIBERA**

- le premesse costituiscono parte integrante del presente dispositivo;
- DI APPROVARE in via preliminare e per i motivi esposti in premessa, ai sensi dell'art. 4 del D.lgs. 285 del 1992 e s.m.i., la delimitazione del centro abitato lungo la S.S. 18 "Tirrenica Inferiore" così come riportato nelle Tavole allegate che costituiscono parte integrante della presente Deliberazione;
- DI STABILIRE, ai sensi dell'art. 4 del D.Lgs. 30.04.1995 n. 285, le progressive chilometriche delle strade provinciali e statali rientranti nella perimetrazione del centro abitato:



- AMANTEA NORD
- Strada Statale N. 18 (Tirrenica Inferiore): dal km 341+030 al km 345+500;
  
- AMANTEA SUD
- Strada Statale N. 18 (Tirrenica Inferiore): dal km 348+100 al km 351+250;
  
- DI STABILIRE, ai sensi e per le finalità dell'art. 5, comma 7 del Regolamento di attuazione del Codice della strada, che la presente deliberazione con la relativa cartografia allegata sarà trasmessa a tutti gli Enti proprietari delle strade diversi dal Comune per le relative osservazioni o proposte, prima della pubblicazione all'Albo Pretorio indicando la data di inizio di quest'ultima. Entro il termine di pubblicazione l'ente stesso può inviare al Comune osservazioni o proposte in merito;
  
- DI DARE ATTO che dopo la trasmissione agli Enti proprietari delle strade diversi dal Comune, la presente deliberazione con tutti i suoi allegati, sarà pubblicata all'albo pretorio del Comune di Amantea per trenta giorni consecutivi ai sensi del D.Lgs. 30 aprile 1992 n. 285 e s.m.i.
- DI DARE ALTRESÌ ATTO CHE:
- nel caso di osservazioni o proposte pervenute dagli Enti proprietari delle strade, la Giunta Municipale si esprimerà definitivamente con ulteriore Deliberazione che sarà pubblicata all'Albo Pretorio per dieci giorni consecutivi e comunicata all'Ente interessato entro lo stesso termine come disposto dall'art. 5, comma 7, del D.P.R. 16 dicembre 1992, n. 495;
- DI DEMANDARE ai competenti uffici di provvedere agli adempimenti conseguenti al presente atto;
- DI DICHIARARE l'adottanda deliberazione immediatamente eseguibile, stante l'urgenza a provvedere.





1. PLANIMETRIA DELIMITAZIONE CENTRO ABITATO COMUNE DI AMANTEA - AMANTEA NORD  
SCALA 1:12.000

- Tratto della S.S.18 ricadente nel centro abitato tra km 341+030 e 345+500
- Delimitazione centro abitato

*Handwritten signature*



*Handwritten signature*



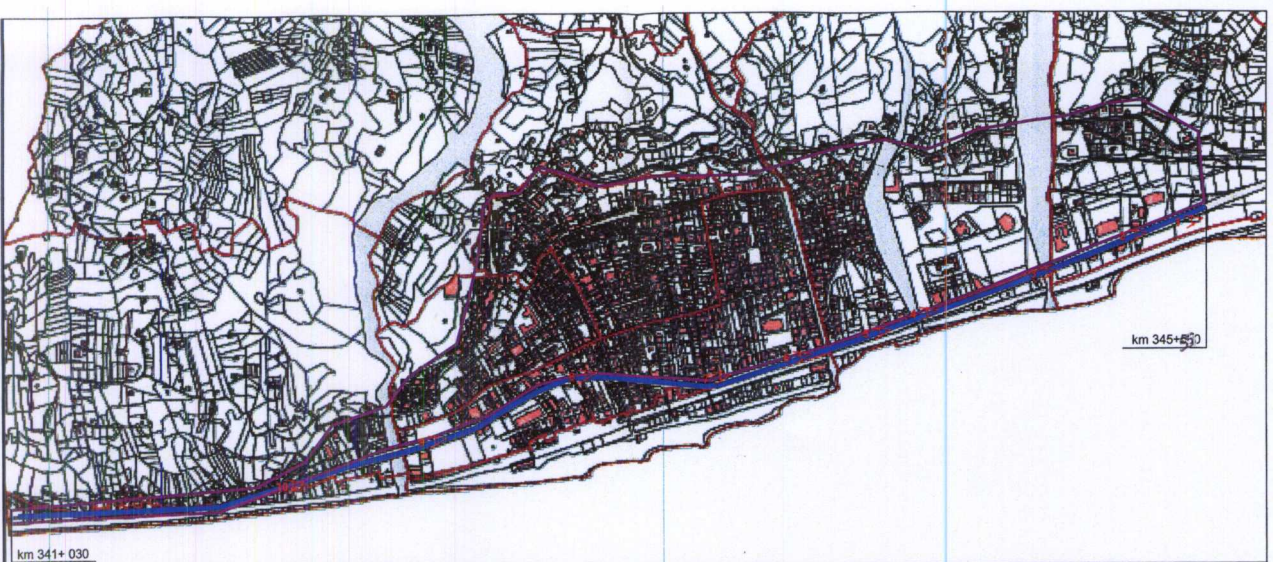
2. PLANIMETRIA DELIMITAZIONE CENTRO ABITATO COMUNE DI AMANTEA - AMANTEA SUD  
SCALA 1:12.000

- Tratto della S.S. 18 ricadente nel centro abitato tra km 348+100 e 351+250
- Delimitazione centro abitato

*Handwritten signature or mark in blue ink.*



*Handwritten signature in blue ink.*



km 341+030

3. DOCUMENTAZIONE FOTOGRAFICA CENTRO ABITATO COMUNE DI AMANTEA - AMANTEA NORD CON UBICAZIONE PUNTI DI VISTA



FOTO 1




FOTO 2



FOTO 3



FOTO 4



FOTO 5



FOTO 6



FOTO 7



FOTO 8



FOTO 9



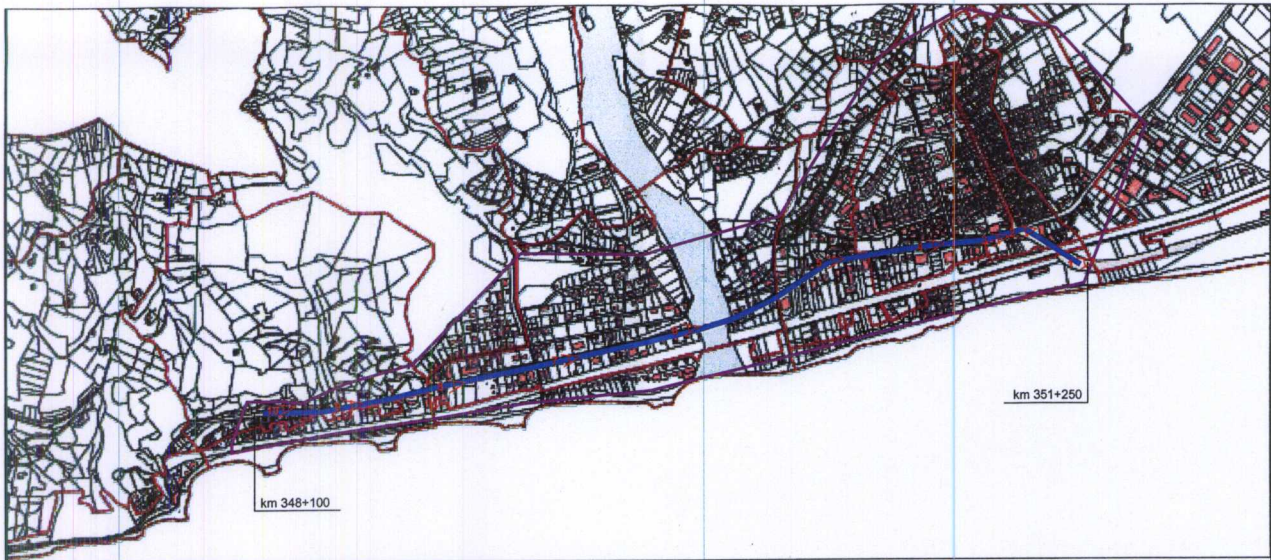
FOTO 10

no

gianni







4. DOCUMENTAZIONE FOTOGRAFICA CENTRO ABITATO COMUNE DI AMANTEA - AMANTEA SUD CON UBICAZIONE PUNTI DI VISTA



FOTO 1



FOTO 2



FOTO 3



FOTO 4



FOTO 5



FOTO 6



FOTO 7



FOTO 8



FOTO 9



FOTO 10

*Handwritten signature or mark.*

*Handwritten signature.*



*Letto, approvato e sottoscritto*

**Il Sindaco**  
**f.to Dott. Mario PIZZINO**

**Il Vice Segretario Generale**  
**f.to Dott. Gaetano VIGLIATORE**

### ALBO PRETORIO

Il sottoscritto, responsabile del servizio delle pubblicazioni all'Albo Pretorio,

#### ATTESTA

Che la presente deliberazione è stata pubblicata in data odierna all'albo pretorio on-line n. **94** di questo Comune (Art. 32, Comma 1 della legge 18 giugno 2009, n.69) per rimanervi per 15 giorni consecutivi ( Art. 124, comma 1, del TU 18 agosto 2000 n. 267) e comunicata ai capigruppo con nota prot. n. **2058**

Amantea li, **11.02.2019**



Il Responsabile dell'Albo On - Line  
f.to Francesco CORDIALE

#### CERTIFICATO DI ESECUTIVITA'

Si attesta che la presente deliberazione diventerà esecutiva ai sensi:

- del 3° comma dell'art. 134 del D.Lgs. 267 del 18/8/2000;
- del 4° comma dell'art.134 del D.Lgs. 267 del 18/8/2000 ,)

**Il Vice Segretario Generale**  
**f.to Dott. Gaetano VIGLIATORE**