



CITTA' DI AMANTEA

(Provincia di Cosenza)

COPIA DI DELIBERAZIONE DELLA GIUNTA COMUNALE

N. 65 del Reg.	Oggetto: Atto d'indirizzo della Giunta Comunale – Realizzazione del Geoportale comunale. (Sistema informativo Territoriale Web-base)..
Data 26.03.0215	

L'anno Duemilaquindici il giorno 26 del mese di Marzo alle ore 15,45 nella sala delle adunanze del Comune suddetto, convocata con appositi avvisi, si è riunita la Giunta Comunale con la presenza dei Signori:

		Presenti	Assenti
1)	SABATINO Monica	SI	
2)	MORELLI Giovanni Battista	SI	
3)	TEMPO Sergio		SI
4)	CANNATA Gianluca	SI	
5)	RUBINO Antonio	SI	
6)	PATI Emma	SI	
	Totale	05	01

Assume la Presidenza il Sindaco Dott.ssa Monica Sabatino e constatato che i presenti sono in numero legale dichiara aperta la seduta;

Partecipa alla riunione il Segretario Generale Dott.ssa Maria Luisa MERCURI;

LA GIUNTA COMUNALE

VISTA la proposta di deliberazione come predisposta dall'uff. *Tecnico LL.PP.* avente ad oggetto: *Atto d'indirizzo della Giunta Comunale – Realizzazione del Geoportale comunale. (Sistema informativo Territoriale Web-base).*;

RITENUTA la proposta in parola rispondente alle esigenze dell'Ente e quindi meritevole di approvazione;

DATO ATTO dell'avvenuta acquisizione:

- del parere favorevole in ordine alla regolarità tecnica, espresso dal responsabile del servizio interessato, ai sensi dell'art.49 comma 1 del D.Lgs. 18.08.2000, n°267 (T.U.E.L.);
- del parere favorevole in ordine alla regolarità contabile, da parte del responsabile di ragioneria, ai sensi dell'art.49 comma 1 del D.Lgs. 18.08.2000, n°267 (T.U.E.L.);

CON VOTI UNANIMI ESPRESSI NELLA FORMA DI LEGGE D E L I B E R A

- APPROVARE, come approva, la proposta di deliberazione come predisposta dall'Uff. *Tecnico LL.PP.* avente ad oggetto: *Atto d'indirizzo della Giunta Comunale – Realizzazione del Geoportale comunale. (Sistema informativo Territoriale Web-base).*;
- ALLEGARE alla presente deliberazione la proposta di cui trattasi per formarne parte integrale e sostanziale;

ED INOLTRE;

LA GIUNTA COMUNALE

Stante l'urgenza di provvedere;

Sulla proposta del Presidente;

Con separata, unanime votazione.

D E L I B E R A

Dichiarare la presente IMMEDIATAMENTE ESECUTIVA ai sensi dell'art. 134, comma 4 della D.Lgs. 18.08.2000, n°267(TUEL);

La presente deliberazione viene rimessa:

All'Ufficio proponente ed agli altri uffici interessati, per i provvedimenti di rispettiva competenza.


Ai capigruppo consiliari viene data informativa dell'avvenuta adozione del presente atto ai sensi dell'art. 125 (TUEL).


CITTA' DI AMANTEA (Prov. di Cosenza)


PROPOSTA DI DELIBERAZIONE DELLA GIUNTA COMUNALE


OGGETTO: Atto di Indirizzo della Giunta Comunale- Realizzazione del Geoportale Comunale. (Sistema Informativo Territoriale web-based)

Il Proponente: L'Assessore ai LL.PP.



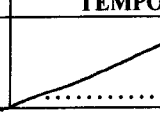


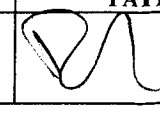
Si propone, l'adozione della deliberazione in oggetto. **Sergio Tempo**
 Data 25/03/2015 

PARERE DEL RESPONSABILE DEL SERVIZIO INTERESSATO -Art. 49, comma 1 D.lgs. 18.08.2000, n° 267- Testo Unico Enti Locali	Per quanto concerne la regolarità tecnica, dato atto dell'avvenuto compimento delle procedure tecnico amministrativo previste dalla vigente legislazione, esprime parere: FAVOREVOLE Data <u>25/03/2015</u> Il Responsabile: ing. Francesco Lorelli 
---	--

PARERE DEL RESPONSABILE DI RAGIONERIA -Art. 49, comma 1 D.lgs 18.08.2000, n° 267 – Testo Unico Enti Locali Art. 6 regolamento di contabilità	Per quanto concerne la regolarità contabile esprime parere: Data <u>26/03/2015</u> Il Responsabile: D.ssa Maria Luisa MERCURI 
---	--

InterventoCap...../PEG Bilancio Corrente Esercizio – Competenza Residui Si da atto che la copertura finanziaria è assicurata dallo stanziamento sopra individuato che presenta la situazione contabile come da prospetto a fianco.	- somma stanziata - variaz. In aumento..... - variaz. In diminuzione..... - somme già impegnate..... - somma disponibile..... Data <u>26/3/2015</u> Il Responsabile: D.ssa Maria Luisa MERCURI 
--	--

Data e ora della seduta	Determinazione dell'organo deliberante
<u>26/03/2015</u> ore <u>15,15</u>	SI APPROVA PROPOSTA

SABATINO	MORELLI G.B.	TEMPO	RUBINO	CANNATA	PATI
					

Deliberazione n° <u>65</u>	Presenti n° <u>5</u>	Voti Favorevoli n° <u>5</u>	Voti Contrari n° <u> </u>	Astenuiti n° <u> </u>
-------------------------------	-------------------------	--------------------------------	--------------------------------	----------------------------

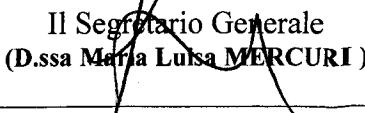
Imm.Esecutiva <u> </u>	Capigruppo <u> </u>	Prefettura <u> </u>
-----------------------------	--------------------------	--------------------------

Rimettere copia della delibera a:

- 1) Ufficio Tecnico LL.PP.
- 2) Ufficio Servizi Finanziari
- 3) _____



Il Segretario Generale
(**D.ssa Maria Luisa MERCURI**)



DELIBERAZIONE DELLA GIUNTA COMUNALE

Oggetto: Atto di Indirizzo della Giunta Comunale - Realizzazione del Geoportale Comunale (*Sistema Informativo Territoriale web-based*).

Premesso:

- ✓ che gli Enti Locali sono preposti istituzionalmente al governo ed alla gestione del territorio assumendo, contestualmente, anche il ruolo di Portale Informativo centrale e principale punto di accesso e mediazione delle informazioni provenienti dalle altre Istituzioni centrali e locali della Pubblica Amministrazione;
- ✓ che si rende pertanto necessario realizzare un'adeguata infrastruttura tecnologica (*Geoportale Comunale*) in grado di supportare l'integrazione delle informazioni dei dati territoriali provenienti dalle diverse fonti e da poter condividere tra i vari Uffici comunali e mantenere costantemente aggiornati;
- ✓ che si ritiene necessario ed opportuno far proprie le nuove tecnologie e adottare Sistemi basati su una nuova organizzazione del lavoro e sull'efficacia di nuovo modello digitale di rappresentazione delle dinamiche di trasformazione del territorio;
- ✓ che risultano evidenti i benefici derivanti dalla realizzazione del Geoportale Comunale, sia per l'Ufficio Tecnico, riducendone i tempi ed aumentandone il grado di efficienza nella sua normale attività, sia per l'Ufficio Tributi che, dal Sistema, può accedere alle informazioni necessarie all'ottimizzazione delle proprie procedure di accertamento e controllo fiscale sul territorio;
- ✓ che a seguito dell'adozione del PSA avvenuta con Delibera di C.C. n. 40 del 24/10/2014, si dovrà predisporre la sua geolocalizzazione rispetto al repertorio cartografico comunale, con particolare rilevanza alla sua sovrapposizione sulla cartografia catastale ed alla vincolistica (*D.Lgs 42/04, Vincolo Idrogeologico Forestale, Vincolo PAI, Vincolo Incendi, ecc.*), per poter gestire, nel periodo di salvaguardia, la doppia certificazione urbanistica dei lotti ricadenti nella perimetrazione dello strumento urbanistico adottato rispetto a quello vigente;
- ✓ che l'Ente, oltre ad acquisire visibilità, ottempera alla normativa relativa ai servizi di dematerializzazione e dell'e-government, garantendo la trasparenza e lo snellimento delle procedure e iter burocratici, fornendo ai Cittadini ed alle Imprese, un'infrastruttura di dati relazionati e servizi fruibili online per una gestione efficiente e moderna (*richiesta del CDU online, valori di Tassazione sulle Aree Fabbricabili, Catasto Incendi, ecc.*) ed ai Professionisti, un supporto innovativo per le loro attività professionali avendo a disposizione l'intero repertorio cartografico comunale, la Normativa di riferimento e tutti i dati già relazionati tra di loro;

Ritenuto per tutto quanto premesso, che è indispensabile dotarsi di un Geoportale Comunale che permetta l'integrazione delle informazioni geografiche e di renderle disponibili a tutti i soggetti che operano sul territorio garantendone, contestualmente, l'aggiornamento;

Accertata l'impossibilità di procedere alla formazione dello stesso con personale interno all'Ente in quanto non dotato di risorse umane specializzate nello svolgere

autonomamente tali attività (*normalizzazione e georeferenziazione di cartografie digitali, nonché realizzazione di infrastrutture web, gestione e mantenimento di database relazionali*);

Rilevato quindi che il servizio in oggetto risulta caratterizzato da notevole complessità configurandosi come prestazione particolare di Servizi, per cui si ritiene opportuno avvalersi di società esterna specializzata nel settore;

Visto il curriculum della società Se.T.In. snc con sede in Cosenza dal quale si rileva che la stessa società ha già realizzato molteplici Geoportali Comunali (*Sistemi Informativi Territoriali Web-based*) per conto di Amministrazioni Comunali della Provincia di Cosenza;

Vista ancora, la proposta della società Se.T.In. snc per la realizzazione, l'aggiornamento ed il mantenimento del Geoportale Comunale, mediante configurazione di una piattaforma WebGis dedicata, implementata con tecnologia *opensource*, che prevede accessi pubblici e riservati con profili differenti per utente esterno o interno all'Ente garantendo l'uso e la condivisione delle informazioni tra gli operatori, evitando la ridondanza ed il rischio della perdita dei dati;

Visto che per l'attivazione del servizio, l'Ente non dovrà farsi carico di ulteriori costi di installazione o per infrastrutturazione hardware e software;

Visto il preventivo di spesa per la fornitura del servizio di € 12.100,00 oltre IVA al 22% di cui:

- € 10.300,00 oltre ad IVA per predisposizione ed elaborazione del Geodatabase relativo al repertorio cartografico comunale: *PSA adottato, PRG vigente, Piano Di Spiaggia, Ortofoto, Carta Tecnica Regionale, Piano Stralcio di Assetto Idrogeologico, Incendi, Vincolo PAI, Vincolo Idrogeologico Forestale, Vincolo Beni Culturali e Paesaggistici, Vincolo Incendi, Incoerenze Catastali, Catasto degli Incendi, Comparti fabbricabili, Aree Fabbricabili (distinto per componenti IMU e Tasi)* e predisposizione e configurazione dell'Infrastruttura dedicata sui server remoti nonché una giornata di formazione;
- € 1.800,00 oltre ad IVA per *canone di mantenimento del Sistema a tutto Dicembre 2015 (pari a sei mensilità in considerazione del periodo di realizzazione e messa a regime del sistema)*;

Acquisito il parere favorevole di regolarità tecnica e contabile espresso ai sensi del 1° comma dell'art. 49 del D.Lgs. 18.8.2000, n.267 dal responsabile dell'area competente;

Visto lo Statuto Comunale vigente ed i relativi Regolamenti;

DELIBERA

Di approvare, quale obiettivo dell'Amministrazione Comunale, la realizzazione del Geoportale Comunale (*Sistema Informativo Territoriale web-based*);

Di individuare quale Responsabile del Procedimento l'Ing. **Francesco LORELLO**;

Di esprimere l'indirizzo al Responsabile del Procedimento l'Ing. **Francesco LORELLO**, per l'affidamento del Servizio alla società Se.T.In. snc - Cosenza;

Di stabilire che il Responsabile del Procedimento avrà l'incarico di predisporre gli atti per l'affidamento del Servizio;

Di dare atto che il presente provvedimento comporta un impegno di spesa pari a € **12.100,00** oltre IVA al 22% per un complessivo importo di € **14.762,00**.

La presente deliberazione viene letta, approvata e sottoscritta

Il Segretario Generale
f.to Dott.ssa Maria Luisa MERCURI

Il Sindaco
f.to Dott.ssa Monica Sabatino

Il sottoscritto SEGRETARIO GENERALE

- Visti gli atti d'ufficio,

ATTESTA CHE

- la presente deliberazione è stata affissa a questo albo pretorio on-line del Comune (n°**236/2015**) a partire dal **08.04.2015** e vi rimarrà per 15 gg. consecutivi come prescritto dall'art.124, comma 1, del TUEL approvato con D.Lgs. 18.08.2000, n°267 e dall'art.32 della legge 18 giugno 2009, n.69 e successive modificazioni.;

-- dell'adozione della presente, è stata data comunicazione ai Sigg. ri Capigruppo Consiliari, ai sensi dell'art. 125 – TUEL, con lettera n° **6273** del **08.04.2015**

Per la pubblicazione all'albo pretorio
F.to: **Vicente MAURIZIANO**

IL SEGRETARIO GENERALE
f.to **Dott.ssa Maria Luisa MERCURI**

E' copia conforme all'originale, per uso amministrativo e d'ufficio.
Dalla Residenza Municipale, li **08.04.2015**.



IL SEGRETARIO GENERALE
Dott.ssa Maria Luisa MERCURI

Il sottoscritto Segretario Generale, visti gli atti d'ufficio, attesta che la presente deliberazione è stata affissa all'albo pretorio on-line dell'Ente per quindici giorni consecutivi dal **08.04.2015** al _____ come prescritto dall'art.124, comma 1 TUEL, senza reclami.

E' divenuta esecutiva il _____ perché:

1) decorsi 10 gg. Dalla data di inizio della pubblicazione (art.134, comma 3, TUEL):

1) perché dichiarata immediatamente eseguibile(art.134, comma 4 - TUEL)

Per la pubblicazione all'albo pretorio

IL SEGRETARIO GENERALE