



CITTÀ DI AMANTEA

(Provincia di Cosenza)

Città di Amantea (Provincia di Cosenza)	
Publicazione per il Prefetto	477
N. Insc.	25.106.2016
Data	25.106.2016
Al	-9 060.2016

ORDINANZA N° 80/16 del 15/07/2016

DIVIETO DI BALNEAZIONE - INIBIZIONE SOSTA E POSIZIONAMENTO OMBRELLONI IL SINDACO

Vista l'istanza pervenuta in data 15/07/2016 prot. n° 0226516 da parte del Responsabile Unico del procedimento Ing. Salvatore Siviglia in merito agli atti consequenziali successivi riguardo "l'intervento integrato per il completamento delle opere di difesa costiera e ricostruzione del litorale - Foce fiume Savuto - litorale di Paola) - ECI12 - I° stralcio Funzionale , da realizzarsi nel comune di Amantea CS", in particolare l'emissione di ordinanze per la realizzazione dei lavori in sicurezza;

Visto il verbale di Consegna di Demanio Marittimo ad altri usi pubblici ai sensi dell'art. 34 del Codice della Navigazione;

Stabilito che l'Ente regionale ha evidenziato il carattere d'urgenza per lo stato di pericolo a sud del porto turistico di Amantea quindi la necessità di procedere all'immediato intervento riguardo la realizzazione delle opere di difesa costiera in una prima fase la realizzazione del pennello e di due barriere frangiflutti compreso tra il tratto di costa "torrente Torpido porto turistico zona di sottoflutto" e la zona immediatamente posta a nord del porto turistico racchiusa da recinzione e destinata a cantiere e rimessaggio di macchine di movimentazione terra e strutture dell'impresa realizzatrice dell'intervento;

Ritenuto dover procedere alla interdizione delle aree interessate all'intervento di che trattasi a tutela della pubblica e privata incolumità;

Visto l'art. 36 del Codice della Navigazione;

Vista la D.G.R. n° 184 del 30.03.2004;

Vista la L.R. n° 17 del 21.12.2005 "Norme per l'esercizio della delega di funzioni amministrative sulle aree del demanio Marittimo" e successiva integrazione e modifica alla stessa in data dalla legge Regionale N° 20 del 30/07/2010 e successive L.R. art. 45 comma 11 del 29/12/2010 N° 34 con le modifiche L.R.: 26/04/12 e N°14 art. 1 e successiva d.l. 11 art. 11.

Vista la Delibera di G. R. n° 619 del 28.09.2007 concernente il conferimento delle di funzioni amministrative ai comuni del Demanio Marittimo e succ. decreto dirigenziale n° 16066 del 24.10.2007; Vista la Delibera di G. R. n° 44 del 30.01.2007 con la quale è stato adottato il Piano di Indirizzo Regionale (P.I.R.), ai sensi dell'art. 6 e 7 della L.R. n° 17 /2015;

Visto il D.P.R. n° 616 del 24 luglio 1977;

CONSIDERATO che il territorio interessato nella prima fase dei lavori è il tratto di costa compreso tra il "torrente Torbido e il Porto turistico zona di sottoflutto" e la zona immediatamente posta a nord del porto turistico racchiusa da recinzione e destinata a cantiere e rimessaggio di macchine di movimentazione terra come da planimetria allegata alla presente ordinanza ;



ORDINA

1. DIVIETO DI BALNEAZIONE e utilizzo dell'arenile per l' anno 2016 dal **20 settembre** fino a conclusione dei lavori ANAS su tutta la zona interessata dai lavori sopra richiamati nella fascia compresa tra il Porto Turistico e la curva d'ingresso all'abitato di Campora San Giovanni con riferimento al tratto della SS 18 di competenza Anas , compreso il relativo specchio d'acqua, con esclusione della strada d'accesso al PORTO TURISTICO dove il limite max di velocità fissato è pari a 10 km/h;
2. DIVIETO DI BALNEAZIONE e utilizzo dell'arenile e dello specchio d'acqua antistante, per l' anno 2016 dal **20 settembre** fino a conclusione dei lavori ANAS prospicienti il Lido Corsaro e compreso tra 200 ml prima e 200 ml dopo il suddetto lido e del relativo specchio d'acqua;
3. Installazione da parte della ditta Mirabelli Mariano Via De Chirico, 5 - CAP: 87036 - Città: Rende (CS), sui luoghi sopra richiamati di cartelli di Divieti di Balneazione e limiti di velocità e ogni altro tipo di precauzione per la messa in sicurezza della zona d'intervento;

Demanda

al Comandante della Polizia Municipale la verifica dell'osservanza del presente provvedimento.

Si notifici il presente atto a:


- a. Sig NICOLETTA OSCARE, nato a Cleto il 31/01/1944 - C.F.= NCL SCR 44A31 A795U, Residente in Amantea Via SS 18 Loc. Campora San Giovanni
- b. Sig. BRUNO GIANFRANCO nato a Cosenza il 12/07/1967 - C.F.= BRN GFR 67R12 D086G, Residente in Amantea Via Marciello 20- Loc. Campora San Giovanni;
- c. Sig. DEMETRIO METALLO (CF: MTL DTR 61H16 A253L), nato a Amantea il 16/06/1961, in qualità di amministratore unico e legale rappresentante della società "Cav. Metallo S.R.L.;
- d. Sig.ra GUIDO MILVA, nata a Amantea il 28/07/1966 - C.F.= CDU MLV 66L68 A2531, Residente in Via Fravitte 20;
- e. Alla ditta Mirabelli Mariano Via De Chirico, 5 - CAP: 87036 - Città: Rende (CS),

Si comunichi per conoscenza quanto sopra riportato alla Delegazione Di Spiaggia di Amantea;


Avverte altresì


ai sensi dell'articolo 3, 4° della legge L. 7 agosto 1990, n. 241 contenente "nuove norme in materia di procedimento amministrativo e di diritto di accesso ai documenti amministrativi" che il presente provvedimento è impugnabile con ricorso giurisdizionale avanti il TAR di Catanzaro entro il termine di sessanta giorni decorrenti dalla notifica o comunque dalla piena conoscenza del presente atto da parte dei destinatari ovvero con ricorso straordinario al Presidente della Repubblica entro 120 giorni decorrenti dal medesimo termine.

Il Resp. Uff. Dem.
ing. Domenico Pileggi



IL SINDACO
Dott.ssa Monica Sabatino





SPECCHIO ACQUEO
DA INTERDIRE PER
LAVORI