



Direzione provinciale di COSENZA

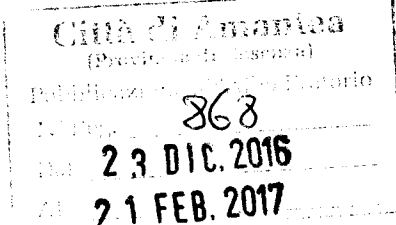
Ufficio provinciale – Territorio

**Particelle catastali aggiornate sulla base del contenuto delle
dichiarazioni presentate agli Organismi Pagatori nell'anno 2016
(ai sensi del comma 33 dell'art. 2 del D.L. 3.10.2006, n. 262, convertito con
modificazioni dalla legge 24.11.2006, n. 286, e successive modificazioni)**

Comune di AMANTEA (Codice nazionale: A253)

TOTALE PARTICELLE: 87

DATI IDENTIFICATIVI				DATI DI CLASSAMENTO							
N.	Foglio	Part	Porz	Qualità	Classe	Superficie (m ²)			Deduzioni	Reddito dominicale (€)	Reddito agrario (€)
						Ha	Are	Ca			
1	1	382	AA	91-PASCOLO	2		0	27		0,01	0,01
	1	382	AB	92-PASCOLO ARB	U		8	43		1,09	0,44
2	1	390	AA	1-SEMINATIVO	2		12	52		4,85	1,94
	1	390	AB	91-PASCOLO	2		9	28		0,48	0,10
3	1	391		92-PASCOLO ARB	U	2	12	40		27,42	10,97
4	1	534		92-PASCOLO ARB	U		79	0		10,20	4,08
5	1	737		92-PASCOLO ARB	U		26	70		3,45	1,38
6	1	805	AA	1-SEMINATIVO	2		15	9		5,85	2,34
	1	805	AB	36-ULIVETO	2		2	51		0,78	0,84
7	1	806	AA	1-SEMINATIVO	2		0	49		0,19	0,08
	1	806	AB	36-ULIVETO	2		21	1		6,51	7,05
8	1	911	AA	1-SEMINATIVO	2		0	5		0,02	0,01
	1	911	AB	36-ULIVETO	2		15	95		4,94	5,35
9	1	912		36-ULIVETO	2		4	30		1,33	1,44
10	1	915	AA	91-PASCOLO	2		5	21		0,27	0,05
	1	915	AB	92-PASCOLO ARB	U		7	67		0,99	0,40
11	1	1706	AA	1-SEMINATIVO	2		13	48		5,22	2,09
	1	1706	AB	36-ULIVETO	1		78	44		40,51	28,36
	1	1706	AC	29-VIGNETO	2		0	2		0,01	0,01
12	1	1843		91-PASCOLO	2		3	64		0,19	0,04
13	1	1892	AA	1-SEMINATIVO	2		69	2		26,73	10,69
	1	1892	AB	36-ULIVETO	2		0	98		0,30	0,33
14	1	1916	AA	36-ULIVETO	2		39	94		12,38	13,41
	1	1916	AB	92-PASCOLO ARB	U		19	78		2,55	1,02
15	2	3	AA	279-FABB RURALE			0	56		0,00	0,00
	2	3	AB	36-ULIVETO	2		0	1		0,01	0,01
	2	3	AC	91-PASCOLO	2		0	3		0,01	0,01
16	2	4	AA	36-ULIVETO	2		10	74		3,33	3,61
	2	4	AB	91-PASCOLO	2		1	56		0,08	0,02
17	2	74		92-PASCOLO ARB	U		12	0		1,55	0,62
18	2	201	AA	36-ULIVETO	2		65	76		20,38	22,08
	2	201	AB	91-PASCOLO	2		0	4		0,01	0,01
19	2	1107		92-PASCOLO ARB	U		8	44		1,09	0,44



Direzione provinciale di COSENZA

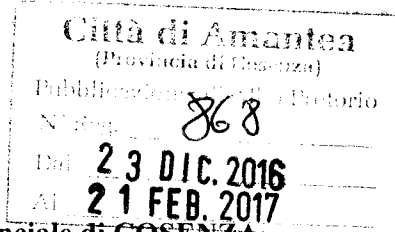
Ufficio provinciale – Territorio

**Particelle catastali aggiornate sulla base del contenuto delle
dichiarazioni presentate agli Organismi Pagatori nell'anno 2016
(ai sensi del comma 33 dell'art. 2 del D.L. 3.10.2006, n. 262, convertito con
modificazioni dalla legge 24.11.2006, n. 286, e successive modificazioni)**

Comune di AMANTEA (Codice nazionale: A253)

TOTALE PARTICELLE: 87

DATI IDENTIFICATIVI				DATI DI CLASSAMENTO							
N.	Foglio	Part	Porz	Qualità	Classe	Superficie (m ²)			Deduzioni	Reddito dominicale (€)	Reddito agrario (€)
						Ha	Are	Ca			
20	2	1109	AA	92-PASCOLO ARB	U		2	32		0,30	0,12
	2	1109	AB	36-ULIVETO	1		0	22		0,11	0,08
21	9	263	AA	1-SEMINATIVO	2		4	8		1,58	0,63
	9	263	AB	91-PASCOLO	2	1	14	56		5,92	1,18
22	9	264		91-PASCOLO	2		9	10		0,47	0,09
23	9	322	AA	1-SEMINATIVO	2		16	70		6,47	2,59
	9	322	AB	91-PASCOLO	2		1	46		0,08	0,02
24	13	42		91-PASCOLO	2		5	40		0,28	0,06
25	13	141	AA	1-SEMINATIVO	2		6	5		2,34	0,94
	13	141	AB	36-ULIVETO	1		86	74		44,80	31,36
	13	141	AC	92-PASCOLO ARB	U		18	14		2,34	0,94
26	14	1206	AA	36-ULIVETO	2		2	8		0,64	0,70
	14	1206	AB	3-SEMIN ARBOR	2		4	68		1,33	0,44
27	14	1210	AA	1-SEMINATIVO	2		6	29		2,44	0,97
	14	1210	AB	36-ULIVETO	2		3	10		0,96	1,04
	14	1210	AC	91-PASCOLO	2		1	67		0,09	0,02
28	14	1750	AA	92-PASCOLO ARB	U		2	65		0,34	0,14
	14	1750	AB	36-ULIVETO	2		2	75		0,85	0,92
29	14	1752	AA	91-PASCOLO	2		3	98		0,21	0,04
	14	1752	AB	92-PASCOLO ARB	U		17	37		2,24	0,90
30	14	1755	AA	1-SEMINATIVO	2		2	65		1,03	0,41
	14	1755	AB	91-PASCOLO	2		0	4		0,01	0,01
	14	1755	AC	92-PASCOLO ARB	U		57	11		7,37	2,95
31	14	1757		92-PASCOLO ARB	U		1	90		0,25	0,10
32	14	1758	AA	1-SEMINATIVO	2		6	74		2,61	1,04
	14	1758	AB	36-ULIVETO	2		10	31		3,19	3,46
	14	1758	AC	92-PASCOLO ARB	U		3	11		0,40	0,16
33	14	1759	AA	1-SEMINATIVO	2		1	76		0,68	0,27
	14	1759	AB	36-ULIVETO	2		12	8		3,74	4,06
	14	1759	AC	92-PASCOLO ARB	U		0	13		0,02	0,01
	14	1759	AD	63-FICHETO	2		4	53		2,11	1,64
34	14	1766	AA	1-SEMINATIVO	2		3	54		1,37	0,55
	14	1766	AB	36-ULIVETO	2		30	42		9,43	10,21



Direzione provinciale di COSENZA

Ufficio provinciale – Territorio

**Particelle catastali aggiornate sulla base del contenuto delle
dichiarazioni presentate agli Organismi Pagatori nell'anno 2016
(ai sensi del comma 33 dell'art. 2 del D.L. 3.10.2006, n. 262, convertito con
modificazioni dalla legge 24.11.2006, n. 286, e successive modificazioni)**

Comune di AMANTEA (Codice nazionale: A253)

TOTALE PARTICELLE: 87

DATI IDENTIFICATIVI				DATI DI CLASSAMENTO							
N.	Foglio	Part	Porz	Qualità	Classe	Superficie (m ²)			Deduzioni	Reddito dominicale (€)	Reddito agrario (€)
						Ha	Are	Ca			
	14	1766	AC	91-PASCOLO	2		9	44		0,49	0,10
35	14	1772	AA	36-ULIVETO	2		11	38		3,53	3,82
	14	1772	AB	91-PASCOLO	2		2	0		0,10	0,02
36	14	1776		91-PASCOLO	2		20	33		1,05	0,21
37	15	70		36-ULIVETO	2		7	80		2,42	2,62
38	15	102	AA	18-ORTO IRRIG	3		2	40		3,10	1,43
	15	102	AB	36-ULIVETO	2		1	0		0,31	0,34
	15	102	AC	93-PASC CESPUG	1		14	10		0,73	0,29
39	15	104	AA	18-ORTO IRRIG	3		2	80		3,62	1,66
	15	104	AB	92-PASCOLO ARB	U		2	10		0,27	0,11
40	15	107		36-ULIVETO	2		2	40		0,74	0,81
41	15	114	AA	36-ULIVETO	5		23	3		1,19	1,90
	15	114	AB	91-PASCOLO	2		5	77		0,30	0,06
42	15	127	AA	91-PASCOLO	2		7	41		0,38	0,08
	15	127	AB	36-ULIVETO	1		29	9		15,02	10,52
43	15	247	AA	36-ULIVETO	2		1	42		0,44	0,48
	15	247	AB	91-PASCOLO	2		6	48		0,33	0,07
44	15	252		91-PASCOLO	2		6	10		0,32	0,06
45	15	256	AA	36-ULIVETO	2		31	99		9,91	10,74
	15	256	AB	93-PASC CESPUG	1		59	87		3,09	1,24
46	15	258	AA	36-ULIVETO	2		3	16		0,98	1,06
	15	258	AB	93-PASC CESPUG	1		2	60		0,13	0,05
47	15	262		36-ULIVETO	2		14	39		4,46	4,83
48	15	283	AA	91-PASCOLO	2		14	99		0,77	0,15
	15	283	AB	36-ULIVETO	2		10	71		3,32	3,60
49	18	788	AA	63-FICHETO	2		0	39		0,18	0,14
	18	788	AB	36-ULIVETO	2		2	84		0,88	0,95
50	19	241	AA	36-ULIVETO	2		0	91		0,28	0,31
	19	241	AB	29-VIGNETO	1		5	12		2,91	2,25
	19	241	AC	91-PASCOLO	2		3	97		0,21	0,04
51	22	313		36-ULIVETO	2		3	20		0,99	1,07
52	24	715		91-PASCOLO	2		27	51		1,42	0,28
53	28	85	AA	91-PASCOLO	2		60	74		3,14	0,63




Direzione provinciale di Ancona

Ufficio provinciale – Territorio

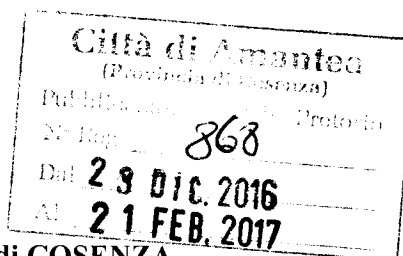
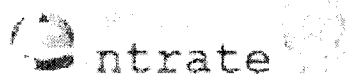
Particelle catastali aggiornate sulla base del contenuto delle
dichiarazioni presentate agli Organismi Pagatori nell'anno 2016
(ai sensi del comma 33 dell'art. 2 del D.L. 3.10.2006, n. 262, convertito con
modificazioni dalla legge 24.11.2006, n. 286, e successive modificazioni)

Comune di AMANTEA (Codice nazionale: A253)



TOTALE PARTICELLE: 87

DATI IDENTIFICATIVI				DATI DI CLASSAMENTO							
N.	Foglio	Part	Porz	Qualità	Classe	Superficie (m ²)			Deduzioni	Reddito dominicale (€)	Reddito agrario (€)
						Ha	Are	Ca			
	28	85	AB	92-PASCOLO ARB	U		74	56		9,63	3,85
54	28	181	AA	91-PASCOLO	2		32	89		1,70	0,34
	28	181	AB	63-FICHETO	2		2	1		0,93	0,73
55	28	192	AA	91-PASCOLO	2		1	87		0,10	0,02
	28	192	AB	36-ULIVETO	4		71	8		7,34	9,18
56	29	40		36-ULIVETO	1		7	30		3,77	2,64
57	29	66	AA	36-ULIVETO	1		29	97		15,48	10,83
	29	66	AB	91-PASCOLO	2		0	68		0,04	0,01
	29	66	AC	92-PASCOLO ARB	U		4	75		0,61	0,25
58	29	108	AA	36-ULIVETO	1		8	31		4,29	3,00
	29	108	AB	91-PASCOLO	2		2	19		0,11	0,02
59	29	121		36-ULIVETO	1		29	0		14,98	10,48
60	29	210	AA	63-FICHETO	1		21	60		15,62	8,92
	29	210	AB	36-ULIVETO	1		3	22		1,66	1,16
61	29	264	AA	1-SEMINATIVO	2		6	39		2,48	0,99
	29	264	AB	36-ULIVETO	1		0	81		0,42	0,29
62	29	271	AA	36-ULIVETO	2		2	42		0,75	0,81
	29	271	AB	91-PASCOLO	2		15	58		0,80	0,16
63	29	300	AA	92-PASCOLO ARB	U		1	0		0,13	0,05
	29	300	AB	5-SEM IRR ARB	2		0	15		0,06	0,03
64	30	1	AA	36-ULIVETO	4		0	54		0,06	0,07
	30	1	AB	91-PASCOLO	2		9	16		0,47	0,09
65	30	4		91-PASCOLO	2		20	20		1,04	0,21
66	30	69	AA	29-VIGNETO	2		8	77		3,62	2,94
	30	69	AB	91-PASCOLO	2		0	13		0,01	0,01
67	30	143	AA	1-SEMINATIVO	1		2	27		1,29	0,41
	30	143	AB	36-ULIVETO	1		19	83		10,24	7,17
68	30	298	AA	36-ULIVETO	1		20	65		10,66	7,47
	30	298	AB	91-PASCOLO	2		1	45		0,07	0,01
69	32	40		36-ULIVETO	1		16	20		8,37	5,86
70	32	132		36-ULIVETO	1		35	70		18,44	12,91
71	34	113		91-PASCOLO	2		12	0		0,62	0,12
72	34	125		91-PASCOLO	2		30	10		1,55	0,31



Direzione provinciale di COSENZA


Ufficio provinciale – Territorio

**Particelle catastali aggiornate sulla base del contenuto delle
dichiarazioni presentate agli Organismi Pagatori nell'anno 2016
(ai sensi del comma 33 dell'art. 2 del D.L. 3.10.2006, n. 262, convertito con
modificazioni dalla legge 24.11.2006, n. 286, e successive modificazioni)**

Comune di AMANTEA (Codice nazionale: A253)

TOTALE PARTICELLE: 87

DATI IDENTIFICATIVI				DATI DI CLASSAMENTO							
N.	Foglio	Part	Porz	Qualità	Classe	Superficie (m ²)			Deduzioni	Reddito dominicale (€)	Reddito agrario (€)
						Ha	Are	Ca			
73	34	160		36-ULIVETO	1		40	40		20,86	14,61
74	34	168	AA	1-SEMINATIVO	2		7	84		3,04	1,21
	34	168	AB	36-ULIVETO	2		47	66		14,77	16,00
75	34	173	AA	1-SEMINATIVO	2		0	69		0,27	0,11
	34	173	AB	36-ULIVETO	1		74	99		38,73	27,11
	34	173	AC	92-PASCOLO ARB	U		0	12		0,02	0,01
76	34	189	AA	36-ULIVETO	1		5	57		2,88	2,01
	34	189	AB	1-SEMINATIVO	2		0	63		0,24	0,10
77	34	285	AA	1-SEMINATIVO	2		5	11		1,98	0,79
	34	285	AB	36-ULIVETO	2		22	49		6,97	7,55
78	34	488	AA	36-ULIVETO	1		5	54		2,86	2,00
	34	488	AB	91-PASCOLO	2		2	46		0,13	0,03
79	35	55	AA	36-ULIVETO	2		27	75		8,60	9,32
	35	55	AB	91-PASCOLO	2		0	85		0,04	0,01
80	35	56	AA	36-ULIVETO	1		8	64		4,46	3,12
	35	56	AB	3-SEMIN ARBOR	2		0	46		0,13	0,04
81	35	112		36-ULIVETO	1		21	30		11,00	7,70
82	37	201	AA	1-SEMINATIVO	1		12	67		7,20	2,29
	37	201	AB	36-ULIVETO	2	1	24	93		38,71	41,94
83	37	252		36-ULIVETO	4	1	76	0		18,18	22,72
84	37	535		36-ULIVETO	2		33	90		10,50	11,38
85	37	1035	AA	2-SEMIN IRRIG	2		19	55		7,57	1,72
	37	1035	AB	36-ULIVETO	2		68	23		21,14	22,90
	37	1035	AC	91-PASCOLO	2		9	54		0,49	0,10
86	37	1066	AA	1-SEMINATIVO	1		9	3		5,13	1,63
	37	1066	AB	36-ULIVETO	1		0	49		0,25	0,18
87	37	1097	AA	1-SEMINATIVO	1		6	66		3,78	1,20
	37	1097	AB	36-ULIVETO	2		82	54		25,58	27,71



Direzione Provinciale di Cosenza

Ufficio Provinciale di Cosenza - Territorio

Publicizzazione dei nuovi dati censuari delle particelle catastali oggetto di aggiornamento a seguito delle dichiarazioni rese agli organismi pagatori nell'anno 2016

(ai sensi dell'art. 2, comma 33, del decreto legge 3 ottobre 2006, n. 262, convertito con modificazioni
dalla legge 24 novembre 2006, n. 286, e successive modificazioni e integrazioni)

Nella *Gazzetta Ufficiale* del 31 dicembre 2016 è prevista la pubblicazione del comunicato dell'Agenzia delle Entrate contenente gli elenchi dei Comuni per i quali è stato completato l'aggiornamento delle particelle oggetto di variazioni colturali nell'anno 2016.

L'aggiornamento delle informazioni censuarie relative ai terreni iscritti nella banca dati catastale è stato effettuato, ai sensi dell'art. 2, comma 33, del decreto legge 3 ottobre 2006, n. 262, sulla base degli elenchi forniti da Agea (Agenzia per le erogazioni in agricoltura), che li ha prodotti tenendo conto delle dichiarazioni rese, nell'anno 2016, agli organismi pagatori riconosciuti ai fini dell'erogazione dei contributi agricoli.

Come consultare gli aggiornamenti - Gli elenchi delle particelle aggiornate¹ sono disponibili anche sul sito *internet* dell'Agenzia delle Entrate. Inoltre, nei 60 giorni successivi alla data di pubblicazione nella *Gazzetta Ufficiale*, possono essere consultati presso l'albo *on line* del Comune di competenza, nonché presso la sede della dell'Ufficio Provinciale - Territorio sito in via G. Barrio dal lunedì al venerdì, dalle ore 08:00 alle ore 12:30.

In caso di incoerenza - I contribuenti che riscontrano delle incoerenze nell'aggiornamento possono presentare una richiesta di riesame in autotutela. La richiesta non interrompe o sospende il termine di 120 giorni ai fini della presentazione dell'eventuale ricorso.

I ricorsi avverso la variazione dei redditi, ai sensi dell'articolo 2, comma 2, del decreto legislativo 31 dicembre 1992, n. 546, e successive modificazioni, possono essere proposti entro centoventi giorni dalla data di pubblicazione nella *Gazzetta Ufficiale* del comunicato dell'Agenzia di cui sopra. Dal 1° gennaio 2016, il ricorso produce anche gli effetti di un reclamo e può contenere una proposta di mediazione.

COSENZA, 21 dicembre 2016

¹ Gli elenchi, per ogni particella, riportano gli identificativi catastali (Provincia, Comune, Sezione, Foglio e particella), la qualità colturale catastale, la classe, la superficie, i redditi dominicale ed agrario, nonché il simbolo di deduzione ove presente.

RICHIESTA DI ESERCIZIO DELL'AUTOTUTELA - VARIAZIONI COLTURALI

Con questo modello il Contribuente che ha riscontrato delle incongruenze tra la qualità di coltura iscritta in Catasto e quella effettiva dichiarata all'Organismo pagatore (es. Agea), può chiederne l'aggiornamento all'Agenzia delle Entrate (art. 2 comma 33, Dl n. 262/2006).

Io sottoscritto/a _____,

nato/a a _____ prov. _____, il _____, residente a _____,

via/piazza _____,

codice fiscale _____, telefono _____,

email _____,

documento di identità: tipo _____ n° _____,

rilasciato da _____ il _____,

Questa parte deve essere compilata solo nel caso in cui la richiesta venga presentata per una persona giuridica

in qualità di titolare legale rappresentante altro (specificare) _____

della società (Ragione sociale) _____

con sede in _____ via _____

codice fiscale _____

in qualità di proprietario usufruttuario altro (specificare) _____

chiedo

il riesame in autotutela dell'aggiornamento della qualità di coltura catastale attribuita dall'Agenzia delle Entrate il _____ alle seguenti particelle/porzioni colturali site nel Comune di _____:

Sezione	Foglio	Particella	Porzione	Qualità catastale corretta

A tal fine preciso che, nell'anno 20____, è stato dichiarato all'Organismo pagatore (es. Agea) che sulle particelle/porzioni colturali era coltivata la specie vegetale _____, corrispondente
La informiamo che i suoi dati saranno trattati in base al Dlgs n. 196/2003 e che le dichiarazioni false e la formazione o uso di atti falsi sono puniti penalmente (DPR n. 445/2000).

alla qualità catastale _____, per il seguente motivo (*barrare le caselle riferite alle modalità di coltura che interessano*):

- è presente la risorsa irrigua
- la specie vegetale presente sul terreno nell'anno 20__ è inserita in un contesto di rotazione agraria di colture
 - ortive seminative

altro (*specificare*) _____

Luogo e data _____

Firma _____