



REGIONE CALABRIA

Dipartimento Infrastrutture - Lavori Pubblici - Mobilità
Settore: Gestione Demanio Idrico - Area Settentrionale

Per eventuali risposte
Si prega di citare il
D.I. CS D007/2018

Prot. N° 26831/P

del 19 LUG 2019

Città di Amantea (Provincia di Cosenza)
PROTOCOLLO N° 9793
Del 22 LUG. 2019

Spett.

Comune di Amantea
C.so Umberto I
87032 Amantea (CS)

protocollo@pec.comune.amantea.cs.it

e p.c. Spett.

Orlando Graziella
via Veneto n° 34/V
fraz. Campora San Giovanni
87032 Amantea (CS)

OGGETTO: Rinnovo concessione area demaniale per circa mq 1.800, nel Comune di Amantea (CS) alveo Fiume Oliva.

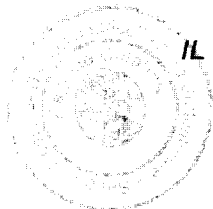
Ditta: Orlando Graziella, via Veneto n° 34/V – Fraz. Campora S.G. - Amantea (CS).

Con riferimento alla richiesta di concessione di cui all'oggetto, acquisita agli atti con protocollo n° 103303 del 21/03/2018, che si allega in copia, si chiede a codesto Comune la pubblicazione al proprio Albo Pretorio per giorni 15 consecutivi, con preghiera di invio della relata di avvenuta pubblicazione, unitamente alle eventuali osservazioni e/o opposizioni, all'intestato Ufficio.

Eventuali opposizioni e/o osservazioni potranno essere presentate per iscritto, a decorrere dalla data di pubblicazione e fino alla scadenza della pubblicazione medesima, al Dipartimento Infrastrutture, Lavori Pubblici, Mobilità - Settore Gestione Demanio Idrico della Regione Calabria presso il quale sono depositati gli elaborati progettuali, oppure al Comune di Amantea (CS).

IL RESPONSABILE DEL PROCEDIMENTO

Geom. Guerino Cordiale



Città di Amantea (Provincia di Cosenza)
Publicazione all'Albo Pretorio
N° Reg. 487
Dal 22 LUG. 2019
Al 6 AGO. 2019

Spett.le REGIONE CALABRIA


Dip. Infrastrutture , Lavori Pubblici

Mobilità - Settore Gestione Demanio Idrico

Area settentrionale Cittadella Regionale

Loc. Germaneto

CATANZARO



OGGETTO: RINNOVO CONCESSIONE DEMANIALE FLUVIALE.

DITTA : ORLANDO GRAZIELLA .

La sottoscritta **ORLANDO Graziella** ~~_____~~, ~~_____~~,

nella sua qualità di concessionaria di terreno fluviale sito nel Comune di Amantea riportato in Catasto Terreni al foglio di mappa n° 32, antistante la part. N° 244, per una superficie di 1.800 mq, in sx del fiume Oliva, giusta Concessione Demaniale Fluviale rilasciata dal Dirigente della Provincia di Cosenza in data 11.04.2013, Progressivo n° 4783, Rep. N° 27123, *manifesta a codesta Regione Settore -Demanio Idrico- l'intenzione a continuare a coltivare il terreno di cui sopra*, pertanto,

C H I E D E

A codesta Spett.le Regione Calabria il rinnovo della stessa Concessione e nel contempo di poterla utilizzare anche per la messa a dimora di qualche alberello da frutta (Peschi e/o Ulivi).

Faccio presente a tal proposito che il terreno sopra descritto, si trova a Sud di una stradella esistente forse da più di cinquanta anni e di un muro di argine alto oltre 5,00 metri; infatti l'alveo (il letto) del fiume Oliva è situato al di sotto del terreno oggetto di richiesta di utilizzo dalla sottoscritta per almeno 5,00 metri. Inoltre tale terreno da quanto ho potuto accertare non è mai stato interessato da inondazione derivante dal fiume in piena.

Campora San Giovanni li,

Si Allega alla presente::

Planimetria aerofotogrammetria;

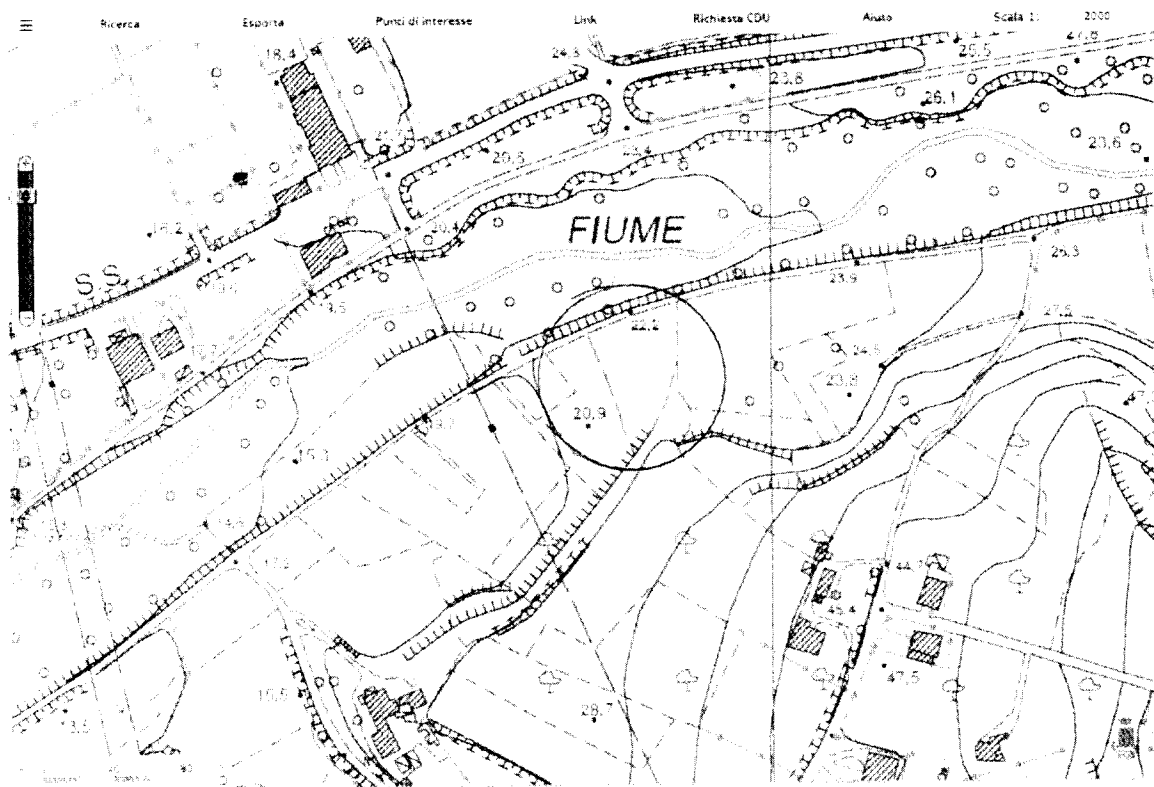
Planimetria catastale

Distinti Saluti

Graziella Orlando

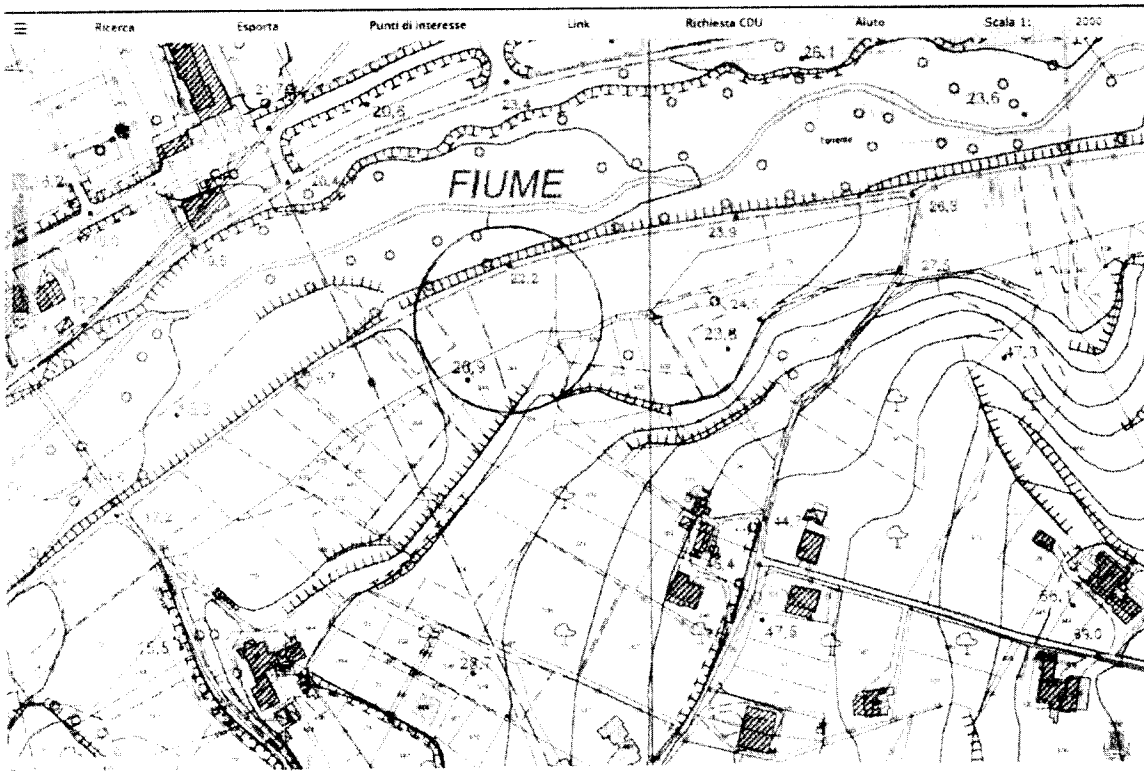
PLANIMETRIA AEROFOTOGRAMMETRICA

SCALA 1/2000



PLANIMETRIA

SCALA 1/2000



PLANIMETRIA CATASTALE (STRALCIO)

SCALA 1/2000

